Urbanistická štúdia

Dopravný výkres M 1:1000

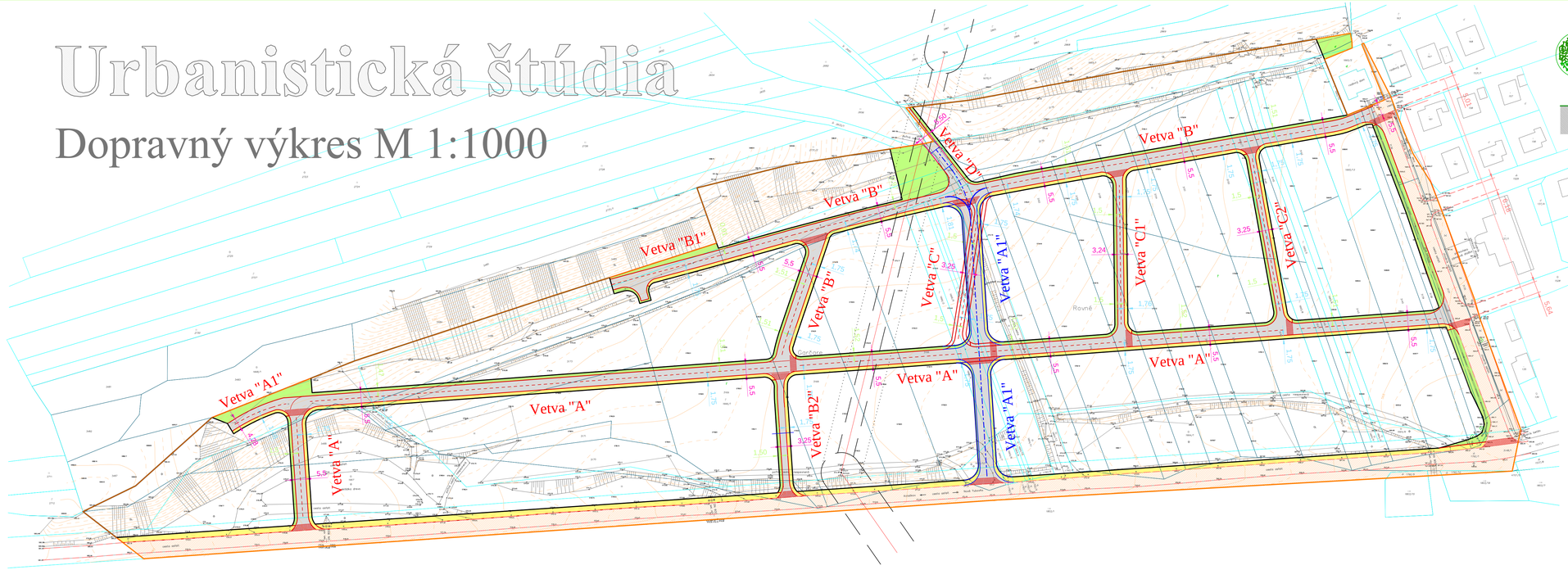

VZOROVÝ PRIEČNY REZ – JEDNOPRUHOVÁ KOMUNIKÁCIA
KATEGÓRIA C3 – MO 4,25/30 PRE VETVY "B2", "C", "C1", "C2"
M 1:50

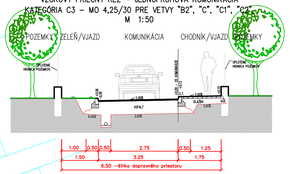

VZOROVÝ PRIEČNY REZ – DVOJPRUHOVÁ KOMUNIKÁCIA S CHODNÍKOM
KATEGÓRIE C3 – MO 6,5/40 PRE VETVY "A1", "A1", "B", "B1"
M 1:50

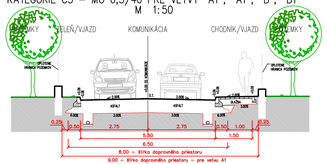

Obvod	102.019,6 m2	100,00 %	
Existujúce verejné plochy v obvode	8.661,2 m2	8,49 %	
Navrhované plochy blokov RD v obvode	77.796,2 m2	76,26 %	
	+131,0 m2	0,13 %	
	-134,0 m2	0,13 %	
	-514,0 m2	0,50 %	
Uplavené plochy blokov RD v obvode	77.547,2 m2	76,01 %	
Rozšírenie Vetvy A1 na 9,0m (o 1m) Uplavené plochy blokov RD v obvode	– 134,0 m2	0,13 %	
Uplavené plochy blokov RD v obvode	77.413,2 m2	75,88 %	
Navrhované dopravný priestor v obvode	15.562,2 m2	15,25 %	
	+249,0 m2	0,02 %	
Upravený dopravný priestor v obvode	15.814,2 m2	15,27 %	
Rozšírenie Vetvy A1 na 9,0m (o 1m) Upravený dopravný priestor v obvode	+ 134,0 m2	0,13 %	
Upravený dopravný priestor v obvode	15.948,2 m2	15,63 %	

LEGENDA:

- hranica obvodu (PZ)
- hranica katastru
- hranice C KN parciel
- hranice E KN parciel
- deriv. kultúry
- rolly
- hranj trávnatý parter
- kríče
- ihr
- samostatný strom
- verzerné zeleň, park
- rastlinná plošt
- navrstvená ekotop
- extensívna ekotop
- algoritmo (pl. styru
- plynový ľudrid
- plynové ľudrid
- dopravná značka
- vertikál series P80
- cesty (asfaltobetón)
- cesty dvojitý betónový
- cesty dvojitý dlaždený
- cesty dvojitý dlaždený
- cesta asfalt
- cesta betón
- 256,00 výškový bod
- stanovisko
- 280,00 pata vrstevnicu
- vrstevnica 5 m
- vrstevnica 1 m
- vrstevnica 0,50 m
- zastavené plochy budov
- deriv. cesty asfaltobetón
- deriv. chodníky
- plot (betón)
- plot (kovový)
- plot (kovový s podmurovkou)
- plot (murované)
- vchod, ojazd
- stromoradie
- rozptylové vedenie telefónne
- vz. rozptylové vedenie NN
- vz. rozptylové vedenie NN

Objednávateľ:
Progres GEO, s.r.o., Masarykova 16, 080 01 Prešov

Spracovateľ: A JURA, spol. s r.o., Kukučínova 50, 080 05 Prešov			
Zodpovedný projektant: Ing. arch. Michal Jura	Stupeň: UŠ	Dátum: April 2020	Mierka: M 1:1000
Projekt: Urbanistická štúdia Nová Ľubovňa - lokalita Garčiare			
Názov výkresu: Situácia - dopravný výkres			Číslo výkresu: 2