

Program hospodárskeho a sociálneho rozvoja obce Nová Ľubovňa na roky 2020-2029



Názov:	Program hospodárskeho a sociálneho rozvoja obce Nová Ľubovňa na roky 2020-2029
Územné vymedzenie:	Obec Nová Ľubovňa
Územný plán obce schválený:	Áno
Dátum schválenia PHSR:	03.09.2020
Dátum platnosti:	Od 07.09.2020 do 31.12.2029
Verzia ¹ :	1.0
Publikovaný verejne dňa:	07.09.2020
Vypracoval:	RNDr. Radomír Babiak, PhD., www.dokumentypreobce.sk

¹ Prvé prijaté znenie sa označuje číslom 1.0. V prípade zásadnej zmeny sa ďalšie aktualizované verzie označujú 2.0, 3.0 atď. V prípade malých zmien sa označuje 1.1.

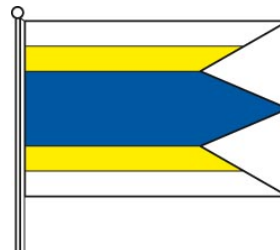


Erb a vlajka obce

Erb obce



vlajka obce



Základné údaje

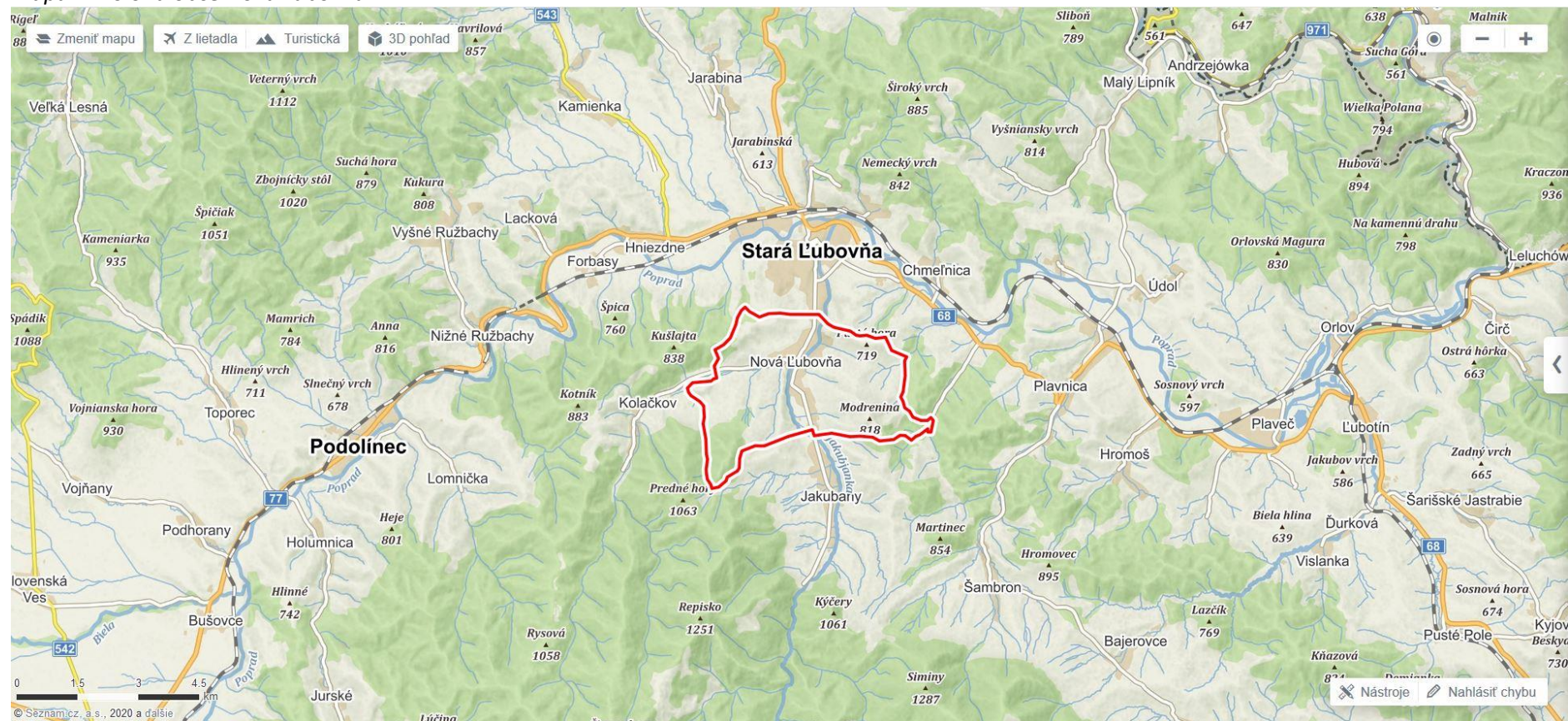
Samosprávny kraj:	Prešovský
Okres:	Stará Ľubovňa
Historický región:	Severný Spiš
Poloha obecného úradu:	49.272158°, 20.683161°
Nadm. výška pri obec. úrade:	565 m.n.m.
Rozloha katastra:	1443 ha k 31.12.2019
Počet obyvateľov:	2989 k 31.12.2019
Hustota obyvateľstva:	207 obyv./km ²
PSČ:	065 11
Evidenčné číslo vozidiel:	SL

Oficiálne kontakty

Adresa:	Obec Nová Ľubovňa Obecný úrad č. 102 065 11 Nová Ľubovňa
Web:	www.novalubovna.sk
Email:	obec@novalubovna.sk
Telefón:	052 / 42 83 431
IČO:	00 330 086



Mapa 1: Poloha obce Nová Ľubovňa



Zdroj: mapy.cz



OBSAH

ÚVOD	6
ZÁMER SPRACOVANIA PROGRAMU HOSPODÁRSKEHO A SOCIÁLNEHO ROZVOJA OBCE NOVÁ ĽUBOVŇA NA ROKY 2020-2029	7
ANALYTICKÁ ČASŤ	10
ZOZNAM ANALYZOVANÝCH VÝCHODISKOVÝCH KONCEPČNÝCH DOKUMENTOV A DÁT	11
A.I ANALÝZA VNÚTORNEHO PROSTREDIA	12
Poloha katastrálneho územia a prírodné pomery	12
Kvalita životného prostredia	13
Ochrana prírody a krajiny	13
Odpadové hospodárstvo	13
Ochrana pred povodňami	14
Obyvateľstvo	14
Počet obyvateľov a pohyb obyvateľstva	14
Štruktúra obyvateľov podľa pohlavia a veku	17
Národnostná a konfesijná štruktúra	18
Vzdelanostná štruktúra	19
Zamestnanosť	19
Nezamestnanosť	21
Domový a bytový fond	25
Dopravná infraštruktúra	25
Technická infraštruktúra	26
Zdravotnícka a sociálna infraštruktúra, služby	26
Školstvo, kultúrno-spoločenský život a šport	28
Administratívno-správne služby	30
Bezpečnosť v obci	30
Hospodárske pomery	30
Polohová atraktivita územia	30
Poľnohospodárstvo, lesné a pozemkové hospodárstvo, priemysel	31
Cestovný ruch	32
Finančné hospodárenie	33
Prehľad majetku a zdrojov	34
Príjmy a výdavky obce	34
Ex-post hodnotenie predchádzajúceho PHSR	36
Ex-ante hodnotenie stavu projektovej pripravenosti investícií	42
A.II ANALÝZA VONKAJŠIEHO PROSTREDIA	45
Členstvo obce v organizáciách	46
Štrukturálne fondy v programovom období 2014-2020 a v období 2021-2027	47
STEEP analýza	48
A.III ZHODNOTENIE SÚČASNÉHO STAVU ÚZEMIA	49
SWOT analýza	49



Kľúčové faktory a disparity územia	51
B-STRATEGICKÁ ČASŤ	52
STRATEGICKÁ VÍZIA A STRATEGICKÝ CIEĽ OBCE	54
STRATÉGIA ROZVOJA	54
C-PROGRAMOVÁ ČASŤ	57
OPATRENIA, PROJEKTY A AKTIVITY PODĽA PRIORITYNÝCH OBLASTÍ	58
SÚBOR UKAZOVATEĽOV, VÝSLEDKOV A DOPADOV	63
D-REALIZAČNÁ ČASŤ	71
AKČNÝ PLÁN OBCE	72
ADMINISTRATÍVNE, ORGANIZAČNÉ A INŠTITUCIONÁLNE ZABEZPEČENIE PHSR	75
STRUČNÝ POPIS KOMUNIKAČNEJ STRATÉGIE	75
SYSTÉM MONITOROVANIA A HODNOTENIA	76
E-FINANČNÁ ČASŤ	77
INDIKATÍVNY FINANČNÝ PLÁN	78
MODEL VIACZDROJOVÉHO FINANCOVANIA A FINANČNÝ RÁMEC	79
SYSTÉM HODNOTENIA A ZARAĐOVANIA PROJEKTOV DO FINANCOVANIA	85
ZÁVER	86
PRÍLOHY	87
ZOZNAM INFORMAČNÝCH ZDROJOV POUŽITÝCH V PHSR	88
ZOZNAM SKRATIEK POUŽITÝCH V PHSR	89
AKČNÝ PLÁN NA DANÝ ROZPOČTOVÝ ROK S VÝHLADOM NA 2 ROKY	90
ZOZNAM MÁP, TABULIEK, GRAFOV A FORMULÁROV	95





Úvod

Obecná samospráva v zmysle zákona č. 369/1990 Zb. o obecnom zriadení a zákona č. 539/2008 Z. z. o podpore regionálneho rozvoja tvorí integrálnu súčasť regionálnej politiky a regionálneho rozvoja. Integrálnou súčasťou regionálnej politiky sa stala najmä v súvislosti s rozsiahlou decentralizáciou verejnej správy, ktorá sa na Slovensku uskutočnila po prelome milénia a ktorou na obecné samosprávy prešlo obrovské množstvo kompetencií, zodpovednosti a taktiež financií, predstavujúcich významnú časť verejných financií. Samosprávy tak v oblasti vytvárania podmienok pre hospodársky a sociálny rozvoj územia majú svoje nezastupiteľné postavenie. Či už v rámci svojich originálnych kompetencií alebo preneseného výkonu štátnej správy, obce zabezpečujú výkony a služby vo verejnom záujme. Z tohto dôvodu je potrebné venovať veľkú pozornosť a úsilie koncipovaniu rozvojových stratégií samospráv.

Dokument „Program hospodárskeho a sociálneho rozvoja obce Nová Ľubovňa na roky 2020-2029“ (ďalej len „PHSR“) je strednodobý strategický dokument, ktorý na základe analýzy hospodárskej a sociálnej situácie stanovuje strategické ciele a priority v záujme budúceho rozvoja obce. Je prostriedkom na napĺňanie vízie ďalšieho smerovania obce. Týmto programom sa uskutočňuje podpora rozvoja na lokálnej úrovni s dôrazom na hospodársku, sociálnu a environmentálnu oblasť. Ide o program cielených opatrení, navrhnutý pre stimulovanie rozvoja obce v strednodobom horizonte. Cieľom tohto dokumentu je navrhnúť funkčne trvalo udržateľnú rozvojovú stratégiu, zameranú na realizáciu hospodárskeho a sociálneho rozvoja obce so zreteľom na potreby jej obyvateľov. Tento dokument formuluje tak strategické ciele, ako aj konkrétne opatrenia a aktivity, realizáciou ktorých budú tieto ciele naplnené. PHSR nie je uzavretý dokument bez možnosti zmien. Práve naopak, je dokumentom živým, otvoreným, ktorý môže byť v prípade potreby kedykoľvek aktualizovaný, dopĺňovaný a upravovaný. Jeho význam a využitie spočíva predovšetkým v tom, že je spracovaný na základe prieskumu názorov a potrieb volených orgánov obce, jej obyvateľov, záujmových skupín, ako aj za spoluúčasti miestnych aktérov a odborníkov.

Ambíciou dokumentu je podať odpovede na tri základné a najdôležitejšie otázky:

1. Akí sme a kde sa nachádzame?
2. Kam sa chceme dostať?
3. Ako sa tam dostaneme?

Cieľom analytickej časti je identifikácia rozvojových faktorov a disparít obce (akí sme a kde sa nachádzame). Následne je v strategickej časti sformulovaná vízia, ktorá dáva odpoveď na druhú otázku (kam sa chceme dostať). Spôsob ako sa tam dostať je stanovený v stratégii rozvoja, ktorej úspešné naplnenie bude závislé od úspešnosti realizácie opatrení a aktivít, definovaných v programovej časti dokumentu.

Pri vypracovaní tohto programu hospodárskeho a sociálneho rozvoja sa zohľadnili priority Národnej stratégie regionálneho rozvoja SR, ako aj jej vízia regionálneho rozvoja na Slovensku: Slovensko sa má stať krajinou s vysokou kvalitou života všetkých jeho obyvateľov. V záujme naplnenia dlhodobej vízie regionálneho rozvoja SR zameranej na rozvoj obcí, miest a regiónov, na zvyšovanie ich výkonnostného potenciálu a konkurencieschopnosti Národná stratégia regionálneho rozvoja SR stanovuje strategický cieľ: Integrovaným a výsledkovo orientovaným prístupom k regionálnemu rozvoju a na základe využitia vnútorného potenciálu regiónov zvýšiť do roku 2030 ich adaptabilitu, konkurencieschopnosť a výkonnosť pri súčasnom zvyšovaní kvality života obyvateľov a pri rešpektovaní princípov udržateľného rozvoja.



Zámer spracovania Programu hospodárskeho a sociálneho rozvoja obce Nová Ľubovňa na roky 2020-2029

Formulár 1 (Ú1): Zámer spracovania PHSR

Zámer spracovania PHSR	
Názov dokumentu	Program hospodárskeho a sociálneho rozvoja obce Nová Ľubovňa na roky 2020-2029
Forma spracovania	<p>Program hospodárskeho a sociálneho rozvoja obce Nová Ľubovňa na roky 2020-2029 (ďalej len „PHSR 2020-2029“) bude spracovaný podľa aktuálneho znenia zákona č. 539/2008 Z. z. o podpore regionálneho rozvoja v znení neskorších predpisov.</p> <p>Spracovanie dokumentu bude rešpektovať princíp partnerstva. Vykonané bude participatívnym spôsobom so zapojením zamestnancov obecného úradu, poslancov OcZ, širokej verejnosti a externých odborníkov.</p> <p>PHSR bude vypracovaný v súlade s cieľmi a prioritami ustanovenými tak v Národnej stratégii regionálneho rozvoja, ako aj v Programe hospodárskeho a sociálneho rozvoja Prešovského samosprávneho kraja.</p>
Riadenie procesu spracovania	<p>Za riadenie procesu spracovania zodpovedá riadiaci tím zložený zo zástupcov obce a zhotoviteľa. Členmi riadiaceho tímu sú:</p> <p>Za obec: <u>Koordinátor riadiaceho tímu</u> Ing. Júlia Boďová – starostka obce</p> <p>Za zhotoviteľa: <u>Člen riadiaceho tímu</u> RNDr. Radomír Babiak, PhD. – externý odborník</p> <p>Riadiaci tím zodpovedá za:</p> <ul style="list-style-type: none"> - celkovú koordináciu spracovania PHSR 2020-2029, - zostavenie Zámeru spracovania PHSR, - spracovanie analýzy vnútorného a vonkajšieho prostredia, - spracovanie východísk pre strategickú časť, - vypracovanie strategickej vízie, - vypracovanie sumárneho návrhu aktivít a projektov ako východisko pre Akčný plán, - stanovenie termínov realizácie aktivít, projektov (roky) a odhad ich financovania (výška a zdroje financovania), - spracovanie akčného plánu na daný rozpočtový rok s výhľadom na 2 roky, - vytvorenie systému monitorovania, hodnotenia a aktualizácie PHSR, - spracovanie finančnej časti vo forme Finančného rámca pre realizáciu PHSR, - finalizáciu dokumentu a jeho predloženie zastupiteľstvu na schválenie.
Obdobie spracovania	Apríl – júl 2020
Financovanie spracovania	Z rozpočtu obce.

Zdroj: Weisová, Bernátová 2012, vlastné spracovanie



Formulár 2 (Ú2): Harmonogram spracovania PHSR

Harmonogram spracovania PHSR (2020)												
Mesiac	I	II	III	IV	V	VI	VII	VIII	IX	X	XI	XII
Úvod				X								
Analytická časť				X	X	X						
Strategická časť					X	X						
Programová časť					X	X	X					
Realizačná časť						X	X					
Finančná časť							X					
Záver							X					

Zdroj: Weisová, Bernátová 2012, vlastné spracovanie

Formulár 3 (Ú3): Metódy zapojenia verejnosti do spracovania PHSR

Metóda	Informovanie verejnosti	Získavanie názorov verejnosti	Zohľadnenie názorov verejnosti
Verejné informačné tabule	áno		
Internetové stránky	áno	áno	áno
Obecné noviny	áno		
Obecný rozhlas	áno		
Stretnutia s kľúčovými ľuďmi		áno	áno
Návšteva v území	áno	áno	áno
Verejné vypočutie			
Využitie miestnych ľudí na získavanie názorov	áno	áno	áno
Dotazník pre záujmové skupiny			
Dotazník pre širokú verejnosť			
Nezávislí experti poskytujúci poradenské služby	áno	áno	áno

Zdroj: MDVRR 2015, vlastné spracovanie

Formulár 4 (Ú8): Štruktúra dokumentu

Úvod

táto časť zahŕňa:

- stručný popis kontextu vzniku a chronológie prípravy PHSR,
- stručné zhrnutie východiskových koncepčných dokumentov, týkajúcich sa vymedzeného územia,
- zámer spracovania PHSR.

Analytická časť

táto časť zahŕňa:

- kompletnú analýzu vnútorného prostredia na základe overeného súboru kvantitatívnych a kvalitatívnych dát podľa jednotlivých oblastí vrátane finančnej a hospodárskej situácie,
- ex-post hodnotenie (realizácia existujúceho PHSR vrátane vyhodnotenia rozpracovaných investičných a neinvestičných projektov k 31.12. príslušného roku),
- analýzu silných a slabých stránok územia,
- identifikáciu hlavných vonkajších faktorov rozvoja územia (výber hlavných faktorov),
- analýzu príležitostí a ohrození pre rast a rozvoj územia (posúdenie hlavných faktorov z hľadiska príležitostí a ohrození),
- analýzu väzieb územia,



- SWOT analýzu (súhrnná tabuľka),
- analýzu možných rizík a hrozieb, identifikáciu kritických oblastí rozvoja,
- identifikáciu východísk a možných riešení,
- odhad budúceho možného vývoja.

Strategická časť

táto časť zahŕňa:

- víziu územia,
- formuláciu a návrh stratégie,
- výber a popis strategických cieľov v jednotlivých politikách – oblastiach rozvoja (hospodárska, sociálna, environmentálna).

Programová časť

táto časť zahŕňa:

- konkrétne opatrenia a projekty vrátane ich priradenia k jednotlivým cieľom a prioritám,
- súbor ukazovateľov výsledkov a dosahov vrátane východiskových a cieľových hodnôt.

Realizačná časť

táto časť zahŕňa:

- popis úloh jednotlivých partnerov pri realizácii PHSR,
- popis postupov inštitucionálneho a organizačného zabezpečenia realizácie PHSR, spôsob komunikácie, kooperácie a koordinácie,
- stručný popis komunikačnej stratégie PHSR k jednotlivým cieľovým skupinám,
- systém monitorovania a hodnotenia,
- akčný plán na daný rozpočtový rok s výhľadom na 2 roky – vecný a časový harmonogram realizácie jednotlivých opatrení a projektov.

Finančná časť

táto časť zahŕňa:

- indikatívny finančný plán na celú realizáciu PHSR,
- model viaczdrojového financovania jednotlivých opatrení, aktivít (projektov) za účasti sociálno-ekonomických partnerov v území v prepojení na programový rozpočet obce,
- hodnotiacu tabuľku pre výber projektov.

Záver

táto časť zahŕňa:

- informáciu o schválení a zverejnení PHSR.

Prílohy

táto časť zahŕňa:

- Príloha č. 1 – Zoznam členov riadiaceho tímu, pracovných skupín a partnerov zapojených do spracovania PHSR,
- Príloha č. 2 – Zoznam informačných zdrojov použitých v PHSR (východiskové strategické a koncepčné dokumenty, súvisiaca legislatíva),
- Príloha č. 3 – Zoznam skratiek použitých v PHSR,
- Príloha č. 4 – Akčný plán na daný rozpočtový rok s výhľadom na 2 roky.



Analytická časť

Programu hospodárskeho a sociálneho rozvoja



Analytická časť PHSR obsahuje komplexné zhodnotenie a analýzu východiskovej situácie obce s väzbami na širšie územie – analýzu aktuálneho stavu, v akom sa obec nachádza. Definuje vnútorný potenciál územia a limitujúce faktory rozvoja obce.

Zoznam analyzovaných východiskových koncepčných dokumentov a dát

Pri spracovaní Programu hospodárskeho a sociálneho rozvoja obce Nová Ľubovňa na roky 2020-2029 boli analyzované a zohľadnené už existujúce programovacie a plánovacie dokumenty:

Tabuľka 1: Zoznam analyzovaných koncepčných dokumentov

Zoznam analyzovaných koncepčných dokumentov			
Názov dokumentu	Platnosť dokumentu	Úroveň dokumentu	Zdroj
Územný plán obce Nová Ľubovňa	priebežne	lokálna	Obecný úrad Nová Ľubovňa
Povodňová dokumentácia obce	priebežne	lokálna	Obecný úrad Nová Ľubovňa
PHSR Prešovského samosprávneho kraja 2014-2020	2016-2020	regionálna	www.po-kraj.sk
Regionálna integrovaná územná stratégia Prešovského kraja na roky 2014-2020	2014-2020	regionálna	www.po-kraj.sk
Územný plán regiónu PSK	priebežne	regionálna	www.po-kraj.sk
Národná stratégia regionálneho rozvoja SR	2030	národná	www.vicemier.gov.sk
Koncepcia územného rozvoja Slovenska 2001	od 2001	národná	www.telecom.gov.sk
Partnerská dohoda 2014-2020	2014-2020	národná	www.partnerskadohoda.gov.sk
Operačné programy 2014-2020	2014-2020	národná	www.partnerskadohoda.gov.sk

Zdroj: MDVRR 2015, vlastné spracovanie

Okrem rôznych koncepčných dokumentov bolo pri spracovaní dokumentu použité aj veľké množstvo dát rôzneho charakteru. Ich prehľad zobrazuje nasledujúca tabuľka.



Tabuľka 2: Zoznam použitých kvalitatívnych a kvantitatívnych dát

Zoznam použitých kvalitatívnych a kvantitatívnych dát		
Oblasť dát/téma	Zdroj údajov	Webová stránka
Obyvateľstvo	Obec Nová Ľubovňa Štatistický úrad SR Databáza regionálnej štatistiky Mestská a obecná štatistika Ústredie práce sociálnych vecí a rodiny Sčítanie obyvateľov, domov a bytov 2011	www.novalubovna.sk www.statistics.sk www7.statistics.sk datacube.statistics.sk www.upsvar.sk datacube.statistics.sk/SODB/
Bývanie	Obec Nová Ľubovňa Sčítanie obyvateľov, domov a bytov 2011	www.novalubovna.sk datacube.statistics.sk/SODB/
Hospodárstvo	Obec Nová Ľubovňa Databáza regionálnej štatistiky Štatistický úrad SR Obchodný register Živnostenský register	www.novalubovna.sk www7.statistics.sk www.statistics.sk www.orsr.sk www.zrsr.sk
Školstvo a vzdelávanie	Obec Nová Ľubovňa	www.novalubovna.sk
Zdravotníctvo	Obec Nová Ľubovňa	www.novalubovna.sk
Sociálna sféra	Obec Nová Ľubovňa Ústredie práce sociálnych vecí a rodiny	www.novalubovna.sk www.upsvar.sk

Zdroj: vlastné spracovanie

A.I Analýza vnútorného prostredia

Poloha katastrálneho územia a prírodné pomery

Obec Nová Ľubovňa leží v Prešovskom kraji, v okrese Stará Ľubovňa. Jej katastrálne územie je ohraničené súradnicami 20°38'57"-20°43'54" v.g.d. a 49°14'52"-49°17'17" s.g.š. K 31.12.2019 zaberalo katastrálne územie obce plochu 1 443 ha. V severnej časti hraničí obec s katastrálnym územím Starej Ľubovne, na východe s obcou Chmeľnica, na juhu s Jakubanmi, na západe s obcami Kolačkov a Hniezdne. Najvyšší vrch v katastri obce je Lysá hora (Borsučiny – 958 m.n.m.), najnižší bod katastra predstavuje rieka Jakubianka v mieste, kde opúšťa kataster obce(541 m.n.m.).

Geologická stavba územia nie je veľmi pestrá – väčšina územia je tvorená vnútrokarpatským paleogénom (ide o flyš, reprezentovaný najmä hutnianskym, zubereckým a bielopotockým súvrstvím). V dolinách riek sa nachádzajú kvartérne a riečne sedimenty.

Z hľadiska geomorfologického členenia patrí katastrálne územie obce do Alpsko-Himalájskej sústavy, podsústavy Karpaty, provincie Západné Karpaty, subprovincie Vonkajšie Západné Karpaty a Podhôrno-Magurskej oblasti. V rámci tejto oblasti zasahujú do katastra obce dva celky – Spišsko-šarišské medzihorie a Levočské vrchy. V rámci celku Spišsko-šarišské medzihorie tu zasahujú 4 podcelky (s rovnomennými geomorfologickými jednotkami): Hromovec, Jakubianska brázda, Ľubotínska pahorkatina a Ľubovnianska kotlina. V rámci celku Levočské vrchy tu zasahuje podcelok Levočská vysočina (s rovnomennou geomorfologickou jednotkou) a podcelok Levočská vrchovina s časťou (a rovnomennou geomorfologickou jednotkou) Kolačkovský chrbát.

Hydrologicky patrí kataster obce do úmoria Baltského mora a povodia Popradu. Sústavu vodných tokov v území tvoria predovšetkým Jakubianka, Kolačkovský potok, Ľubovnianska, Hrona a Siglianka. Tie sú dopĺňané sústavou bezmenných vodných tokov. Rieky a potoky na území obce majú snehovo-dažďový režim odtoku s najvyššou vodnosťou v marci až máji (s najvyššími prietokmi v apríli) a najnižšou



vodnosťou v januári a februári. Kataster obce leží v dvoch hydrogeologických rajónoch: P 119 (paleogén Levočských vrchov) a PQ 141 (paleogén Spišskej Magury, Ľubovnianskej vrchoviny a SZ časti Spišsko-šarišského medzihoria a Pienin). V katastri obce sa nachádza viacero zdrojov minerálnych vôd (využívaných aj nevyužívaných) – napr. prameň Andrej, Veronika LZ-6 a iné.

Celé územie obce patrí do chladnej klimatickej oblasti, okrsku C1 (mierne chladný, s priemernou júlovou teplotou 12 až 16 °C). Územie obce je pomerne bohaté na vlahu – priemerný ročný úhrn zrážok sa pohybuje na úrovni cca 700-800 mm. V januári dosahuje úhrn zrážok okolo 30-40 mm, v júli cca 80-100 mm.

Z pôdnych typov sa v katastri obce nachádzajú najmä kambizeme modálne kyslé, sprievodné kultizeme a rankre, taktiež kambizeme podzolové, sprievodné podzoly kambizemné a rankre. Z hľadiska fyto geografického členenia patrí kataster obce do bukovej fyto geograficko-vegetačnej zóny a Ľubovniansko-hromoveckého okresu. Zoogeografické členenie terestrického biocyklu zaraďuje územie obce do provincie listnatých lesov.

Kvalita životného prostredia

Ochrana prírody a krajiny

Z aspektu územnej ochrany prírody leží kataster obce Nová Ľubovňa v území s I. stupňom ochrany prírody a krajiny (ktorým je podľa zákona č. 543/2002 Z. z. o ochrane prírody a krajiny územie celej Slovenskej republiky). Priamo v katastri obce sa nenachádzajú žiadne veľkoplošné ani maloplošné chránené územia ani prvky ochrany prírody s 2. alebo vyšším stupňom ochrany. Niektoré maloplošné územia sa však nachádzajú v blízkosti obce Nová Ľubovňa – ide napr. o prírodnú pamiatku Litmanovský potok (5. stupeň ochrany) alebo prírodnú pamiatku Skalná ihla (4. stupeň územnej ochrany).

Do katastra obce Nová Ľubovňa zasahuje Chránené vtáčie územie Levočské vrchy a územie európskeho významu Kolačkovský potok (ide o časť potoka s chránenými biotopmi – horský vodný tok a jeho drevinová vegetácia s myrikovkou nemeckou; v rámci tohto územia je chránený aj druh – vydra riečna). V katastri obce sa nachádzajú dve chránené oblasti pre odber pitnej vody – ochranné pásmo prírodných liečivých a minerálnych vôd a ochranné pásmo vodárenského zdroja.

Odpadové hospodárstvo

Systém zberu komunálnych odpadov je v obci nastavený podľa reálnych potrieb obyvateľov a zabezpečuje sa v súlade s ustanoveniami zákona NR SR č. 79/2015 Z. z. o odpadoch v znení neskorších predpisov. Úroveň vytriedenia komunálneho odpadu za rok 2019 dosiahla v obci hodnotu 31,88 %, čo je až o 10,83 percentuálneho bodu viac, ako tomu bolo v roku 2018. Obec však v tomto ukazovateli stále zaostáva za cieľmi v oblasti nakladania s odpadmi, stanovenými pre Slovenskú republiku.

Na zber zmesového komunálneho odpadu sa používajú KUKA nádoby alebo maloobjemové kontajnery (MOK). V obci je zavedený kalendárový systém zberu zmesového odpadu – všetky nádoby na zmesový odpad sa vyvážajú v pravidelných intervaloch.

Na triedený zber skla sa používajú tzv. zvony a ďalšie kontajnery (iného objemu), triedený zber papiera, plastov, viacvrstvových kombinovaných materiálov a kovov sa vykonáva prostredníctvom plastových vriec. Objemný odpad, elektroodpad a odpad s obsahom škodlivých látok sa vyváža 2x ročne (na jar a na jeseň). Na zhodnocovanie biologicky rozložiteľného komunálneho odpadu zabezpečila samospráva obce do každého rodinného domu domáci kompostér. Okrem toho môžu obyvatelia využívať aj malú kompostáreň (tzv. obecné kompostovisko), kde sa zhodnocuje aj tzv. zelený odpad z verejných priestranstiev. Samospráva obce prevádzkuje aj menšiu skládku (inertného) drobného stavebného odpadu, ktorý neskôr využíva napr. na zásypy ciest a pod. V záujme kvalitnejšieho a efektívnejšieho nakladania s odpadmi v obci by bolo vhodné vybudovať zberný dvor.



Ochrana pred povodňami

Z hľadiska manažmentu povodí sa v katastri obce Nová Ľubovňa nachádza viacero problémových lokalít s potenciálom záplav. Ide najmä o celé povodie toku Jakubianka, ale aj o ďalšie toky, ktoré pri privalových alebo výdatných, dlhotrvajúcich dažďoch môžu vytvárať záplavy a spôsobovať problémové situácie.

Veľké povodne boli v obci najmä v rokoch 2010, kedy sa vyliala Jakubianka a tiež v roku 2011, kedy sa vylial potok v hornej časti katastra. Po týchto povodniach boli v obci realizované viaceré protipovodňové opatrenia (vybudovali sa hrádzky na horných prítokoch Jakubianky, samotný tok Jakubianky bol regulovaný, v časti intravilánu obce sa vybudoval protipovodňový val na zamedzenie vylitia tohto toku do obývanej časti obce). Od roku 2011 riziková povodňová situácia v obci zaznamenaná nebola.

Obyvateľstvo

Počet obyvateľov a pohyb obyvateľstva

Nasledujúca tabuľka zobrazuje základné parametre stavu a pohybu obyvateľstva obce Nová Ľubovňa za posledných 10 rokov. Počet obyvateľov sa v tomto období zvýšil o 72 (z 2 917 v roku 2010 na 2 989 v roku 2019).

Tabuľka 3: Základné charakteristiky stavu a pohybu obyvateľstva

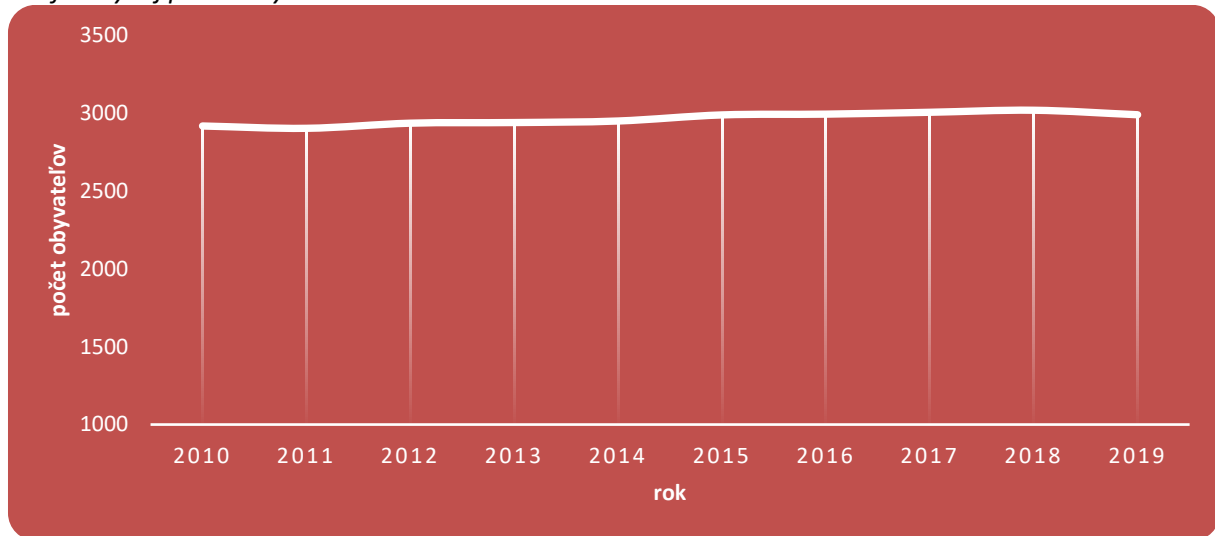
	2010	2011	2012	2013	2014	2015	2016	2017	2018	2019
Počet obyvateľov (k 31.12.)	2917	2902	2935	2939	2949	2988	2993	3005	3018	2989
Živonarodení	52	40	46	32	32	36	33	25	37	31
Zomrelí	28	17	19	15	21	17	15	13	20	22
Bilancia prirodzeného pohybu	24	23	27	17	11	19	18	12	17	9
Prisťahovaní	62	39	27	34	33	45	42	50	43	16
Vystáňovaní	25	26	21	47	34	25	55	50	47	54
Migračné saldo	37	13	6	-13	-1	20	-13	0	-4	-38
Bilancia celkového pohybu	61	36	33	4	10	39	5	12	13	-29
Hr.m. živorodenosti (‰)	17,8	13,8	15,7	10,9	10,9	12,0	11,0	8,3	12,3	10,4
Hr.m. úmrtnosti (‰)	9,6	5,9	6,5	5,1	7,1	5,7	5,0	4,3	6,6	7,4
Hr.m. prirodzeného prírastku (‰)	8,2	7,9	9,2	5,8	3,7	6,4	6,0	4,0	5,6	3,0
Hr.m. imigrácie (‰)	21,3	13,4	9,2	11,6	11,2	15,1	14,0	16,6	14,2	5,4
Hr.m. emigrácie (‰)	8,6	9,0	7,2	16,0	11,5	8,4	18,4	16,6	15,6	18,1
Hr.m. migračného salda (‰)	12,7	4,5	2,0	-4,4	-0,3	6,7	-4,3	0,0	-1,3	-12,7
Hr.m. celkového prírastku (‰)	20,9	12,4	11,2	1,4	3,4	13,1	1,7	4,0	4,3	-9,7

Zdroj: Štatistický úrad SR databáza DATAcube, vlastné prepočty

Vývoj počtu obyvateľov obce Nová Ľubovňa za ostatných 10 rokov má mierne stúpajúci trend (napriek tomu, že v ostatných 2 rokoch došlo k medziročnému poklesu počtu obyv.). V porovnaní s rokom 2010 bol počet obyvateľov obce na konci roku 2019 o 2,5 % vyšší.



Graf 1: Vývoj počtu obyvateľov obce Nová Ľubovňa



Zdroj: Štatistický úrad SR databáza DATAcube, vlastné spracovanie

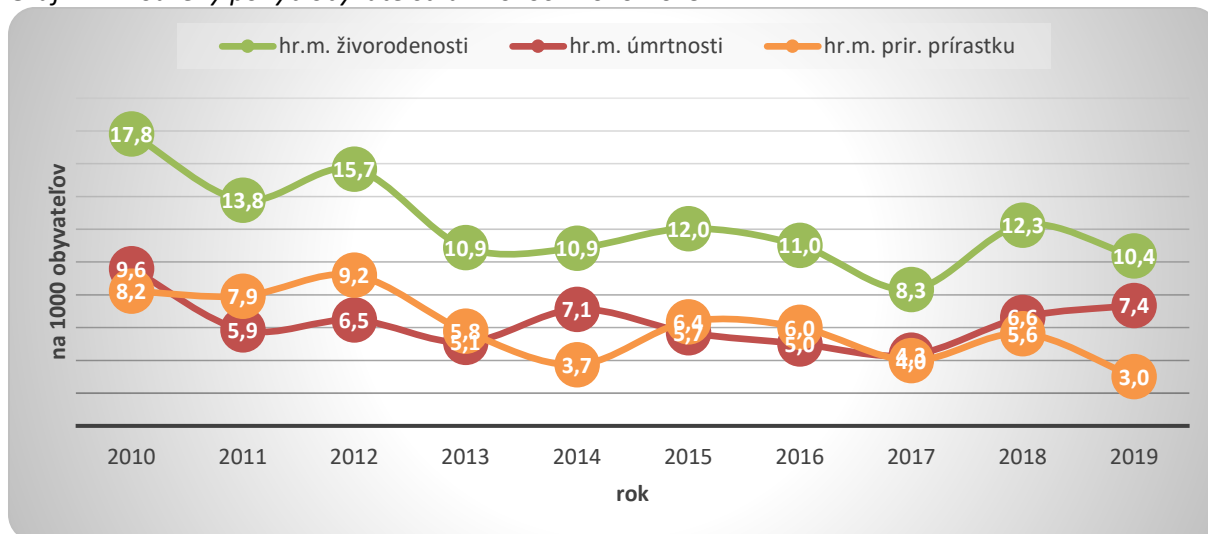
Úroveň natality za posledných 10 rokov mala pomerne nevyrovnaný priebeh, keď sa pohybovala v rozmedzí cca 8 – 18 ‰. Počet narodených detí sa v obci medziročne pohyboval v rozmedzí 25 – 52. Priemerná hodnota ukazovateľa hrubej miery živorodenosti za celé hodnotené obdobie, teda za posledných 10 rokov, bola v Novej Ľubovni 12,3 ‰. Obec teda v tomto ukazovateli dosahuje pomerne priaznivé hodnoty. Pre porovnanie, v okrese Stará Ľubovňa sa hr. m. živorodenosti pohybuje na úrovni cca 13,9 ‰, v Prešovskom kraji 12,0 ‰ a v Slovenskej republike na úrovni cca 10,5 ‰.

Medziročný vývoj počtu zomrelých mal, na rozdiel od počtu živonarodených, vyrovnanejší priebeh. Najmenej zomrelých za posledných 10 rokov bolo v roku 2017 (13 osôb), najviac v roku 2010 (28 osôb). Úroveň mortality sa teda pohybovala v rozmedzí od 4,3 po 9,6 ‰, pričom priemer za posledných 10 hodnotených rokov bol v Novej Ľubovni len 6,3 ‰. V obci teda môžeme pozorovať nižšiu mieru úmrtnosti akú má Slovenská republika (cca 10,0 ‰), Prešovský kraj (8,5 ‰) i okres Stará Ľubovňa (cca 7,7 ‰).

Takéto hodnoty hrubej miery živorodenosti a hrubej miery úmrtnosti sa odzrkadľujú v bilancii prirodzeného pohybu obyvateľstva Novej Ľubovne. Obec bola počas celého hodnoteného obdobia populačne zisková, negatívnu bilanciu prirodzeného pohybu nezaznamenala ani raz. Hrubá miera prirodzeného prírastku sa v posledných 10 rokoch pohybovala v rozmedzí od 3,0 ‰ po 9,2 ‰. Z dôvodu takejto kombinácie natality s mortalitou bola reprodukcia obyvateľstva za posledných 10 rokov priaznivá. Celkovo možno konštatovať, že prirodzenými populačnými procesmi dochádzalo v obci k prírastku obyvateľov.



Graf 2: Prirodený pohyb obyvateľstva v rokoch 2010-2019

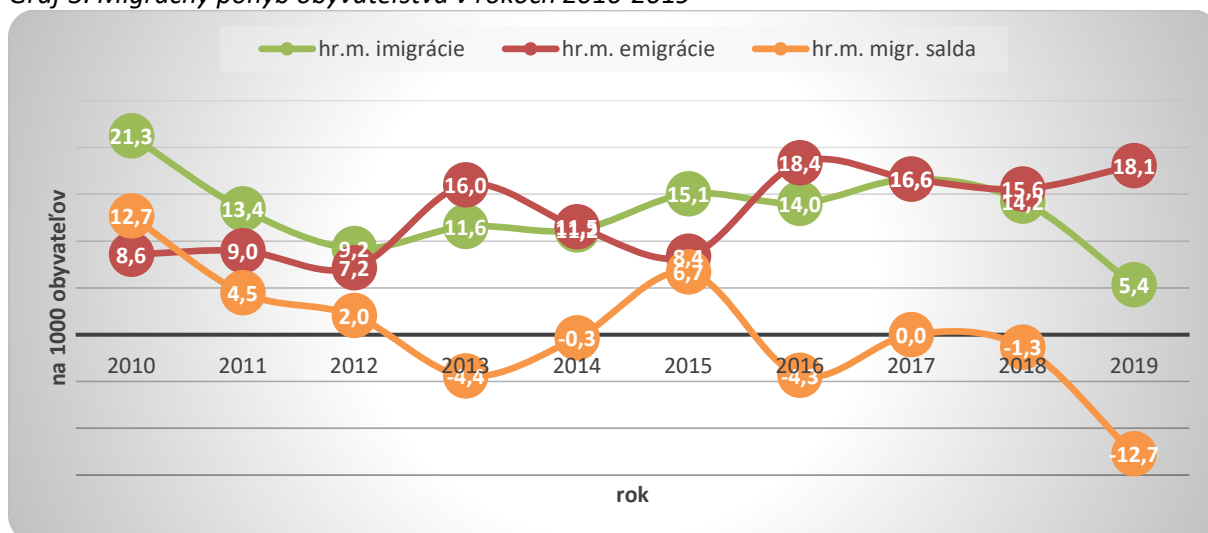


Zdroj: Štatistický úrad SR databáza DATAcube, vlastné spracovanie

Podobne ako vývoj prirodzeného pohybu, aj vývoj z hľadiska migračného pohybu je v obci pozitívny (hoci už len veľmi mierne). Hrubá miera imigrácie sa v obci za posledných 10 rokov pohybovala v priemere na úrovni 13,2 ‰ (priemerne sa ročne prisťahovalo 39,1 osoby). Hrubá miera emigrácie v hodnotenom období dosahovala mierne nižšie hodnoty, pričom jej priemerná úroveň bola 12,9 ‰ (v priemere 38,4 vystahovaných osôb ročne).

Výsledkom hore uvedených procesov bol mierne priaznivý vývoj migračného salda, ktoré sa pohybovalo v rozmedzí od -38 osôb v roku 2019 po +37 osôb v roku 2010. Kladné migračné saldo obec zaznamenala 4x, v roku 2017 bolo migračné saldo nulové a 5x bolo migračné saldo záporné. Väčšinu hodnoteného obdobia teda obec vykazuje negatívnu bilanciu migračného salda, avšak celkovo boli migračné prírastky za ostatných 10 rokov mierne vyššie ako migračné úbytky. Možno teda konštatovať, že trend vývoja za posledných 10 rokov je mierne priaznivý.

Graf 3: Migračný pohyb obyvateľstva v rokoch 2010-2019



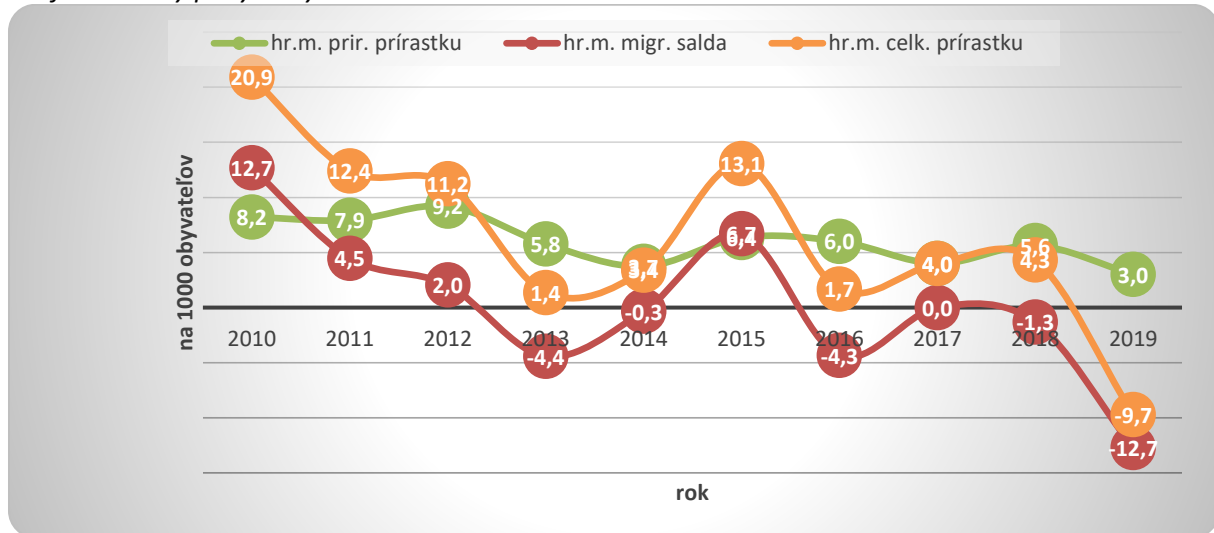
Zdroj: Štatistický úrad SR databáza DATAcube, vlastné spracovanie

Hrubá miera prirodzeného prírastku dosahovala počas celého hodnoteného obdobia kladné hodnoty (viac ľudí sa každoročne narodilo ako ich zomrelo), čiže prirodzenými populačnými procesmi počet obyvateľov každoročne rástol. Z hľadiska migračného pohybu sa striedali roky, kedy v obci dochádzalo k prírastkom a s rokmi s migračným úbytkom. Celkovo však za ostatných 10 rokov prostredníctvom



migračného pohybu počet obyvateľov mierne narástol. Výsledkom kombinácie vyššie popísaných prirodzených populačných procesov a migračných procesov je celkový prírastok obyvateľov obce Nová Ľubovňa. Zápornú bilanciu celkového pohybu zaznamenala obec len v roku 2019, ostatných 9 hodnotených rokov bola bilancia kladná. Celkovú situáciu ohľadne populačného vývoja v obci možno teda hodnotiť pozitívne (keďže počet obyvateľov zo strednodobého hľadiska rastie).

Graf 4: Celkový pohyb obyvateľstva v rokoch 2010-2019



Zdroj: Štatistický úrad SR databáza DATAcube, vlastné spracovanie

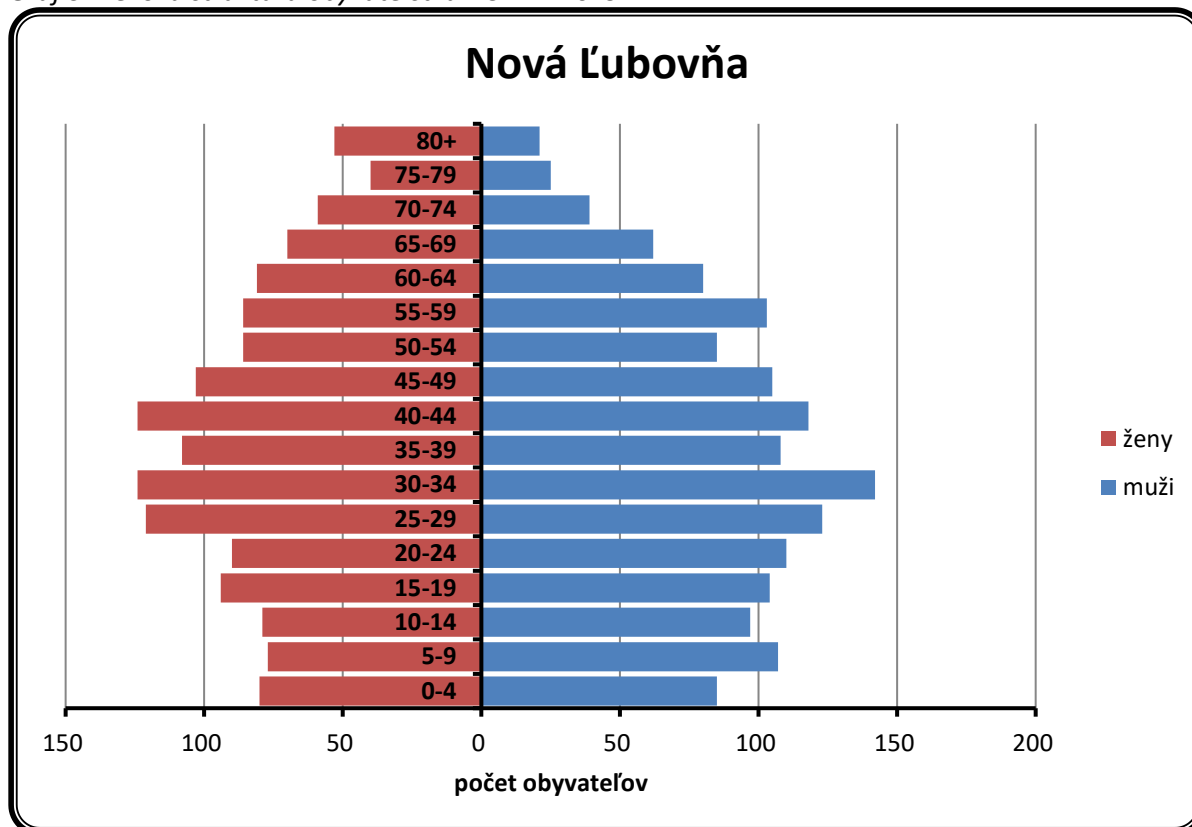
Štruktúra obyvateľov podľa pohlavia a veku

Veková pyramída obyvateľstva Novej Ľubovne ukazuje, že v obci sa z pohľadu demografickej reprodukcie nachádza regresívny typ populácie, keďže početnosť predreprodukčnej zložky (0-14 r.) nedosahuje početnosť poreprodukčnej (nad 50 r.) zložky obyvateľstva (v pomere 525 k 890 k 31.12.2019). Najvyššie zastúpenie v štruktúre obyvateľstva Novej Ľubovne majú vekové skupiny (podľa poradia) 30-34 ročných (266 obyvateľov), 25-29 ročných (244) a 40-44 ročných (242 obyvateľov). K 31.12.2019 tu spomedzi 2 989 obyvateľov žilo 525 detí do 14 rokov a 369 seniorov vo veku nad 65 rokov. Zo spomínaných 2 989 obyvateľov tu k uvedenému dátumu žilo 1 514 mužov a 1 475 žien.

V nadväznosti na typ vekovej pyramídy a typ populácie možno konštatovať, že z dlhodobého hľadiska bude prostredníctvom prirodzeného pohybu počet obyvateľov obce (pri nezmenených podmienkach) postupne mierne klesať.



Graf 5: Veková štruktúra obyvateľstva k 31.12.2019



Zdroj: Štatistický úrad SR databáza DATAcube, vlastné spracovanie

V štruktúre obyvateľstva vo vzťahu k ekonomickej aktivite, teda podľa produktívnych vekových skupín, prevláda predproduktívna zložka (0-14 r.) nad poproduktívnou zložkou (65+ r.) obyvateľstva, pričom podiel produktívnej zložky je 70,1 %.

Tabuľka 4: Veková štruktúra obyvateľov podľa produktívnych vekových skupín

k 31.12.2019	Počet obyvateľov	Veková štruktúra obyvateľov					
		počet			podiel (%)		
		0-14	15-64	65+	0-14	15-64	65+
Nová Ľubovňa	2 989	525	2095	369	17,6	70,1	12,3

Zdroj: Štatistický úrad SR databáza DATAcube, vlastné spracovanie

Národnostná a konfesionálna štruktúra

Národnostné zloženie obyvateľstva Novej Ľubovne je takmer homogénne, keďže v ňom podľa výsledkov Sčítania obyvateľov, domov a bytov v roku 2011 výrazne dominuje slovenská národnosť s 95,1 % obyvateľov (2747 z 2888 osôb). Nepatrné zastúpenie má aj rusínska (0,7 %; 19 osôb), rómska (0,4 %; 12 osôb), poľská (0,2 %; 7 osôb), ukrajinská, česká a moravská (zhodne po 0,1 %; po 3 osoby) národnosť. U 3,3 % obyvateľov (95 osôb) národnostná príslušnosť zistená nebola.

V konfesionálnej štruktúre obyvateľstva výrazne dominuje rímskokatolícke vierovyznanie s 88,9 % obyvateľov (2566 obyvateľov z 2888). Výraznejšie zastúpenie má aj Gréckokatolícka cirkev, ku ktorej sa prihlásilo 5,6 % obyvateľov obce (163 osôb).

Iné konfesie (Pravoslávna cirkev, Evanjelická cirkev augsburského vyznania, Reformovaná kresťanská cirkev, Cirkev adventistov siedmeho dňa, Náboženská spoločnosť Jehovovi svedkovia) majú len nepatrný podiel, žiadna z nich nemá viac ako 0,2 %. K žiadnemu náboženstvu sa nehlási 1,2 %

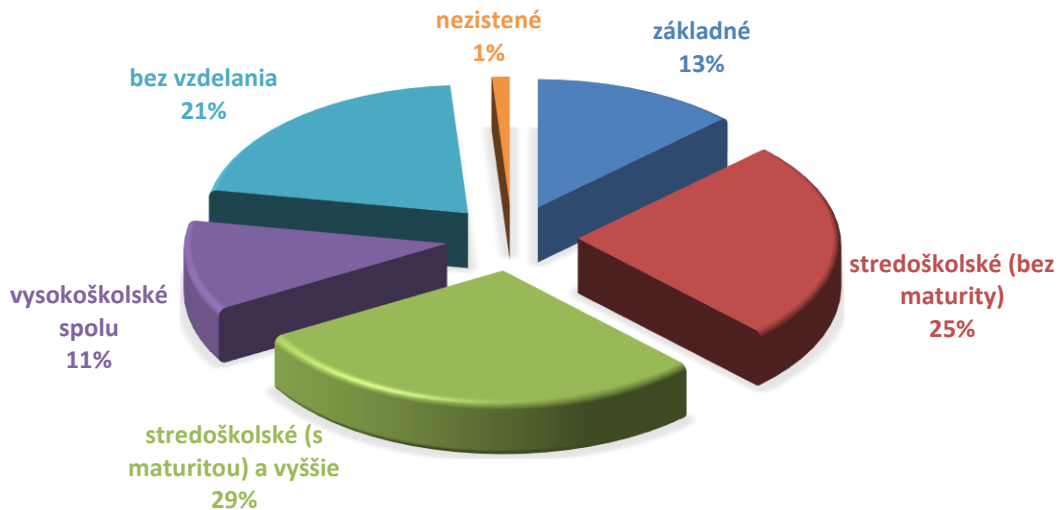


obyvateľov obce (35 osôb) a u 3,7 % obyvateľov (107 osôb) príslušnosť ku konfesiám zistená nebola (SODB 2011).

Vzdelanostná štruktúra

Podľa výsledkov Sčítania obyvateľov, domov a bytov v roku 2011 (SODB 2011) má 13 % obyvateľov obce ako najvyššie dosiahnuté vzdelanie len základné vzdelanie. Stredoškolské vzdelanie bez maturity (max. výučný list) má 25 % a stredoškolské vzdelanie s maturitou a vyššie 29 % obyvateľov Novej Ľubovne. Vysokoškolské vzdelanie malo v roku 2011 jedenásť percent obyvateľov obce.

Graf 6: Štruktúra obyvateľstva podľa najvyššieho ukončeného vzdelania



Poz.: v kategórii „bez vzdelania“ sú zahrnuté osoby s neukončeným základným vzdelaním a deti do 16 rokov

Zdroj: SODB 2011

Zamestnanosť

Ukazovateľ „odvetvie ekonomickej činnosti“ predstavuje druh výroby alebo činnosti podniku alebo iného subjektu, ktorú obyvateľ aktuálne alebo v poslednom pracovnoprávnom vzťahu vykonával. Vzťahuje sa na obyvateľov starších ako 16 rokov, ktorí už niekedy pracovali.

Podľa SODB 2011 najväčšiu časť z 1 328 ekonomicky aktívnych obyvateľov Novej Ľubovne predstavovali pracujúci v odvetví stavebníctva (299 obyvateľov; 20 % z celkového počtu EAO). V poradí druhé a tretie najvýznamnejšie odvetvia v Novej Ľubovni predstavovali odvetvia priemyselnej výroby a veľkoobchodu a maloobchodu (273, resp. 141 EAO). Najmenej EAO pracovalo v oblasti dodávky energií a odpadového hospodárstva a oblasti administratívnych a podporných služieb (zhodne po 17 EAO).

Rovnako ako v iných obciach, aj v Novej Ľubovni zohráva významnú úlohu v otázke zamestnanosti obyvateľstva dochádzka do zamestnania. Ako vidieť z nasledujúcej tabuľky, až 81,48 % ekonomicky aktívnych obyvateľov (1 082 z 1 328) muselo v čase SODB za prácou dochádzať mimo obec svojho bydliska.

Najdôležitejším miestom dochádzky za prácou bolo pre obyvateľov Novej Ľubovne v čase Sčítania obyvateľov, domov a bytov 2011 mesto Stará Ľubovňa, do ktorého denne dochádzalo za prácou 416 obyvateľov. Ďalšími mestami, kam obyvatelia dochádzali denne, boli Kežmarok, Poprad a Prešov.



Tabuľka 5: Ekonomicky aktívne obyvateľstvo podľa dochádzky do zamestnania a odvetvia ekonomickej činnosti

Odvetvie ekonomickej činnosti ²	Počet EAO	podiel dochádzajúcich do zamestnania v danom odvetví (%)	
		z toho dochádza do zamestnania	
Poľnohospodárstvo, lesníctvo a ťažba dreva, rybolov	52	32	61,54
Priemyselná výroba, iná ťažba a dobývanie	273	201	73,63
Dodávka energií, odpadové hospodárstvo	17	15	88,24
Stavebníctvo	299	263	87,96
Veľkoobchod, maloobchod	141	112	79,43
Doprava a skladovanie	32	25	78,13
Ubytovacie a stravovacie služby	47	38	80,85
Činnosti v oblasti nehnuteľností, financií, poisťovania, informácií a komunikácie	40	37	92,50
Odborné, vedecké a technické činnosti	28	23	82,14
Administratívne a podporné služby	17	13	76,47
Verejná správa a obrana	90	82	91,11
Vzdelávanie	97	86	88,66
Zdravotníctvo a sociálna pomoc	104	90	86,54
Ostatné činnosti spolu	29	25	86,21
Nezistené	62	40	64,52
Spolu	1 328	1 082	81,48

Zdroj: SODB 2011

V ostatných cca 20 rokoch, najmä v súvislosti s nástupom informačného veku a masívnym rozvojom informačno-komunikačných technológií, sa na trhu práce (predovšetkým na primárnom³) čoraz väčší dôraz kladie na digitálne zručnosti zamestnancov. Schopnosť osôb uplatniť sa na trhu práce je vo výraznej miere determinovaná úrovňou ich počítačových znalostí. Z tohto aspektu bola digitálna gramotnosť obyvateľov Novej Ľubovne v tom čase v porovnaní s inými obcami na nadpriemernej úrovni. Najmenší podiel obyvateľov ovláda prácu s tabuľkami (1 259 – 44 % trvalo bývajúcich obyvateľov). Prácu s elektronickou poštou ovláda 53 % (1 541 osôb), prácu s textom 55 % (1 594 osôb) a prácu s internetom 63 % (1 825 osôb) trvalo bývajúcich obyvateľov obce. Ozajstný počet obyvateľov ovládajúcich/neovládajúcich prácu s počítačom sa však môže ešte líšiť, nakoľko cca 11 % obyvateľov neuviedlo svoje digitálne schopnosti. Samozrejme, do úvahy treba brať aj skutočnosť, že tieto údaje boli získané v roku 2011 a je pravdepodobné, že digitálna gramotnosť obyvateľstva obce odvtedy vzrástla.

² kvôli zjednodušeniu a prehľadnosti sú niektoré odvetvia v danej tabuľke oproti klasifikácii SK NACE Rev.2 spojené

³ na základe teórie duálneho trhu práce rozlišujeme primárny a sekundárny trh práce. Na primárnom trhu práce sú lepšie a výhodnejšie pracovné príležitosti s vyššou prestížou, poväčšine lepšie pracovné podmienky, možnosti profesionálneho rastu a vyššie mzdy. Na sekundárnom trhu práce sú pracovné miesta s nižšou prestížou, nižšou mzdovou úrovňou a nižšie sú aj kvalifikačné nároky na pracovníkov. Poväčšine sa tu jedná o „manuálnu“ prácu



Tabuľka 6: Obyvateľstvo podľa počítačových znalostí

Trvalo bývajúce obyvateľstvo spolu	práca s textom			práca s tabuľkami		
	áno	nie	nezistené	áno	nie	nezistené
	1 594	985	309	1 259	1 264	365
2 888	práca s elektronickou poštou (e-mail)			práca s internetom		
	áno	nie	nezistené	áno	nie	nezistené
	1 541	1 039	308	1 825	815	248

Zdroj: SODB 2011

Nezamestnanosť

Výrazným sociálno-ekonomickým javom spojeným s existenciou trhu práce je nezamestnanosť. Tá predstavuje jednak vážny ekonomický problém, pretože reprezentuje stratenú potenciálnu hodnotu celej ekonomiky, no zároveň je i významným sociálnym indikátorom, pretože, ako to dokazujú viaceré štúdie, je spojená s takými spoločenskými javmi, ako je zvýšená rozvodovosť, kriminalita, zlé mentálne a fyzické zdravie, rôzne sociálno-patologické javy a pod.

Existencia nezamestnanosti má teda silný vplyv na život samotných nezamestnaných. Strata zamestnania prináša pre jednotlivca rôzne negatívne dôsledky, ktoré sa netýkajú len poklesu životnej úrovne, spojeného s poklesom príjmu, ale aj výrazných zmien v každodennom živote, spoločenských vzťahoch, hodnotách, v sociálnych inštitúciách (najmä v rodine). Nezamestnaní majú menej priestoru pre prijímanie zásadných rozhodnutí o svojom živote a menšiu šancu rozvíjať svoje zručnosti. S výskytom nezamestnanosti, najmä dlhodobej, hrozí pre jednotlivca riziko asociálneho správania, spôsobené nadbytkom času, nudou, nedostatkom programu a povinností a vylúčením zo spoločnosti. Medzi najcitlivejšie a najzávažnejšie dôsledky nezamestnanosti patrí výskyt chudoby. Chudoba a nezamestnanosť sú totiž veľmi úzko korelujúce fenomény, spôsobujúce jednotlivcom ťažké sociálne a psychologické dôsledky.

Počet uchádzačov o zamestnanie sa v obci Nová Ľubovňa za posledných 10 rokov pohyboval v rozmedzí 76 až 180. Miera nezamestnanosti sa teda v obci v ostatnom období pohybovala v rozpätí od 5,7 % (2017) po 13,6 % (2012), pričom k 31.12.2019 bola na úrovni 6,4 %. Pre porovnanie, k 31.12.2019 bola miera nezamestnanosti v okrese Stará Ľubovňa 8,0 %, v Prešovskom kraji bola na úrovni 10,0 % a v Slovenskej republike 6,0 %. V okolitých okresoch, s ktorými okres Stará Ľubovňa susedí, bola nasledovná: Kežmarok 16,8 %, Sabinov 13,0 % a Bardejov 11,2 %.

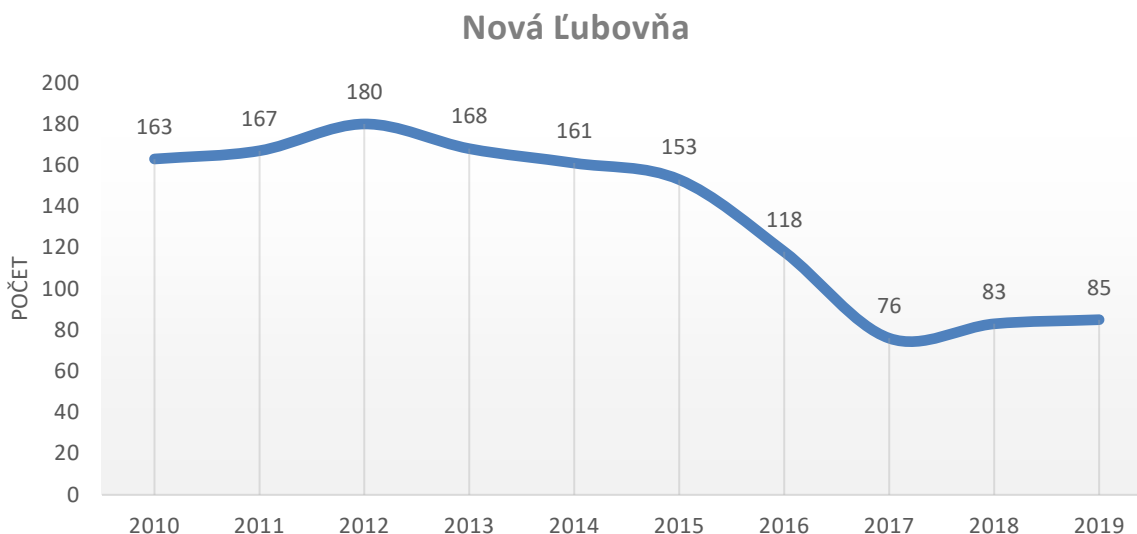
Tabuľka 7: Vývoj nezamestnanosti v obci

k 31.12.	2010	2011	2012	2013	2014	2015	2016	2017	2018	2019
Počet UoZ	163	167	180	168	161	153	118	76	83	85
Miera nezamestnanosti (%)	12,3	12,6	13,6	12,7	12,1	11,5	8,9	5,7	6,3	6,4

Zdroj: Štatistický úrad SR databáza DATAcube, UPSVaR, vlastné spracovanie



Graf 7: Počet evidovaných UoZ v rokoch 2010-2019 (k 31.12.)



Zdroj: Štatistický úrad SR databáza DATAcube, UPSVaR, vlastné spracovanie

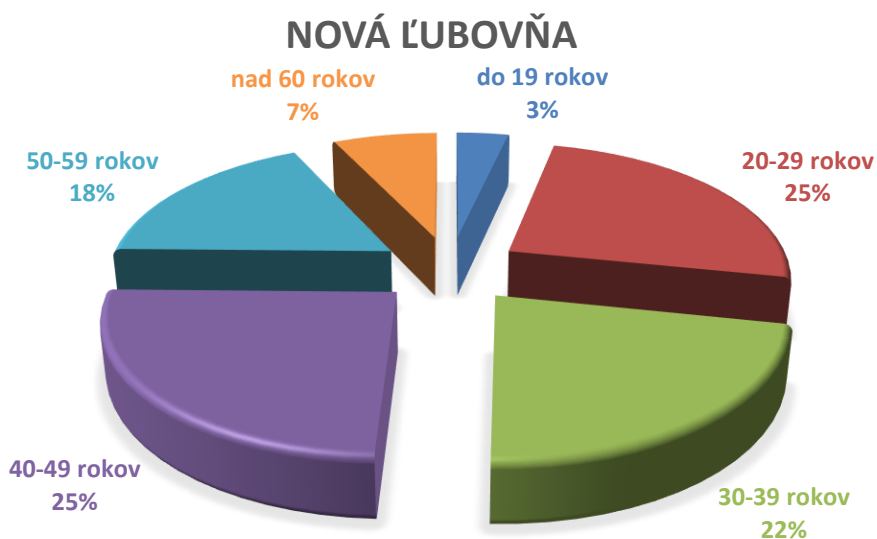
Na konci roku 2019 bolo v obci Nová Ľubovňa prostredníctvom Úradu práce, sociálnych vecí a rodiny evidovaných 85 uchádzačov o zamestnanie. Z tohto počtu bolo 38 mužov (44,7 %) a 47 žien (55,3 %). Ako ukazuje nasledujúca tabuľka a graf, rozloženie UoZ podľa jednotlivých vekových skupín je rovnomerné. V obci teda neexistuje žiadna veková skupina, ktorá by bola v porovnaní s inými výraznejšie marginalizovaná.

Tabuľka 8: Štruktúra UoZ podľa veku k 31.12.2019

do 19 r.		20-29 r.		30-39 r.		40-49 r.		50-59 r.		nad 60 r.		UoZ spolu	
počet	%	počet	%	počet	%	počet	%	počet	%	počet	%	počet	%
3	3,5	21	24,7	19	22,4	21	24,7	15	17,6	6	7,1	85	100

Zdroj: UPSVaR, vlastné spracovanie

Graf 8: Štruktúra UoZ podľa veku k 31.12.2019

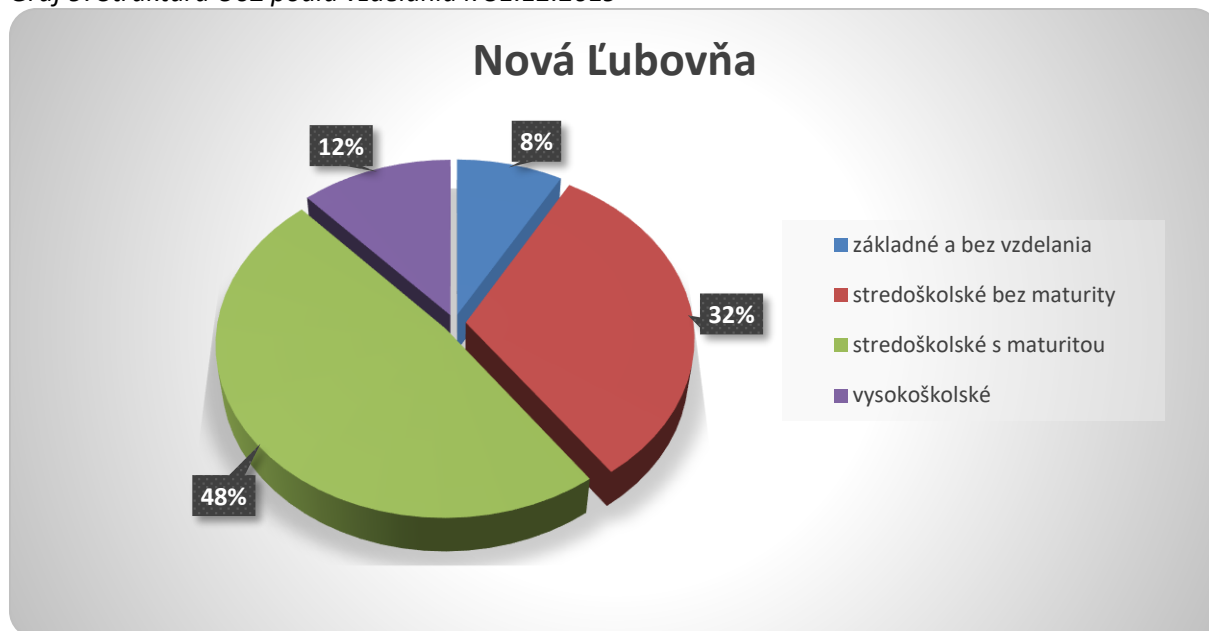


Zdroj: UPSVaR, vlastné spracovanie



Vo všeobecnosti možno konštatovať, že so zvyšujúcim stupňom dosiahnutého vzdelania sa pre jednotlivých obyvateľov zvyšuje pravdepodobnosť uplatnenia na trhu práce. Z tohto hľadiska je v Novej Ľubovni veľmi pozitívnou skutočnosť, že z 85 uchádzačov o zamestnanie na konci roku 2019 bolo len 8 % UoZ (7 osôb) s najvyšším ukončeným vzdelaním základným alebo bez vzdelania.

Graf 9: Štruktúra UoZ podľa vzdelania k 31.12.2019



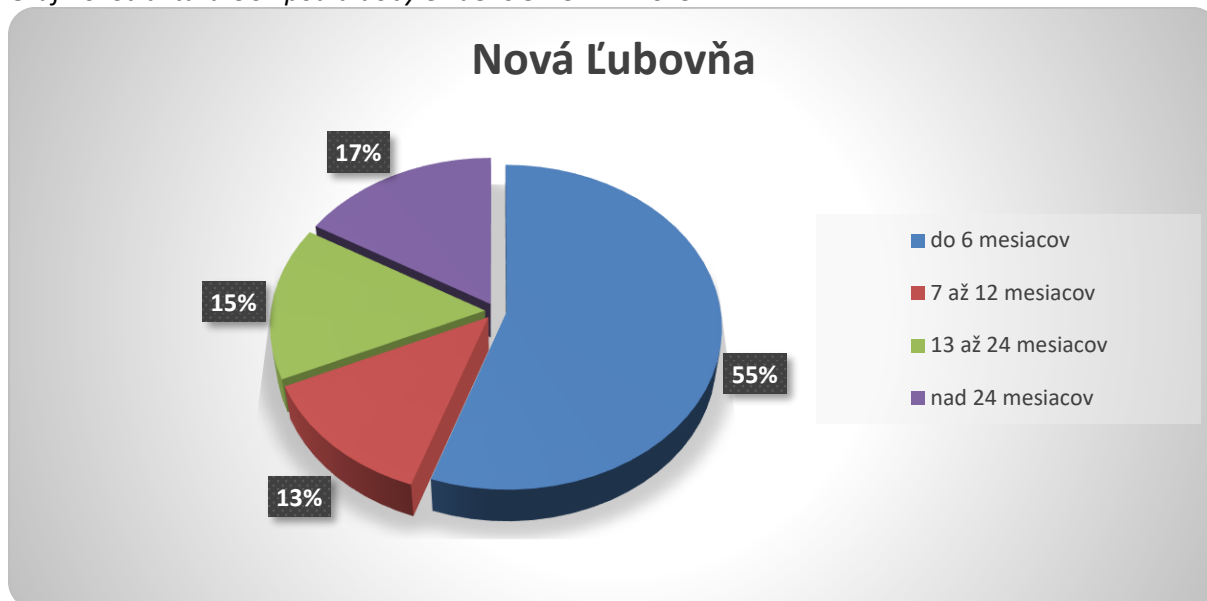
Zdroj: UPSVaR, vlastné spracovanie

Štruktúra uchádzačov o zamestnanie podľa doby evidencie patrí medzi najvýznamnejšie parciálne indikátory, poukazujúce na „zdravie“ ekonomickej a sociálnej sféry v tom – ktorom regióne. S nepriaznivou štruktúrou UoZ podľa doby evidencie (tzn. s vysokým podielom dlhodobo nezamestnaných osôb – nad 12 mesiacov) sa spájajú výrazné problémy ekonomickeho a sociálneho charakteru (vysoké sociálne dávky, „neschopnosť“ zamestnať takýchto obyvateľov, chudoba, sociálno-patologické javy a pod.). Z hľadiska štruktúry uchádzačov o zamestnanie podľa doby evidencie sa sleduje predovšetkým podiel dlhodobo nezamestnaných osôb na celkovom počte uchádzačov o zamestnanie, keďže dlhodobá nezamestnanosť patrí medzi výrazne negatívne ukazovatele socioekonomického rozvoja (resp. zaostalosti) daného regiónu.

V Slovenskej republike sa podiel krátkodobo nezamestnaných (menej ako 7 mesiacov) v roku 2019 pohyboval na úrovni cca 46 %, podiel strednodobo nezamestnaných (7 – 12 mesiacov) na úrovni cca 19 % a podiel dlhodobo nezamestnaných okolo úrovne 35 % (pričom Slovenská republika a špeciálne regióny východného Slovenska vykazujú dokonca najvyšší podiel dlhodobo nezamestnaných obyvateľov v rámci všetkých regiónov Európskej únie). V Novej Ľubovni bol k 31.12.2019 podiel dlhodobo nezamestnaných obyvateľov (nad 12 mesiacov) 32 %, pričom 17 % UoZ (14 osôb) bolo nezamestnaných dokonca viac ako 2 roky.



Graf 10: Štruktúra UoZ podľa doby evidencie k 31.12.2019



Zdroj: UPSVaR, vlastné spracovanie

Štruktúra uchádzačov o zamestnanie podľa klasifikácie zamestnaní (KZAM) nám zatrieduje nezamestnaných do skupín podľa toho, aký charakter malo pracovné miesto, ktoré zaujímal terajší uchádzač o zamestnanie pred tým, než sa stal nezamestnaným. Jednotlivé zamestnania sú v KZAM rozdelené do tried podľa charakteru práce, zložitosti, zodpovednosti a kvalifikačnej náročnosti práce. Pri KZAM sa dôraz kladie na charakter pracovného miesta a nie na to, či zamestnanec v konkrétnom zamestnaní je viac alebo menej kvalifikovaný ako iný zamestnanec v rovnakom zamestnaní.

Najvyšší podiel v štruktúre UoZ podľa KZAM majú v Novej Ľubovni pomocní a nekvalifikovaní pracovníci (22 UoZ z 85; 25,9 %). Pomocní a nekvalifikovaní pracovníci sú tí UoZ, ktorí v poslednom zamestnaní vykonávali práce vyžadujúce si vedomosti na úrovni základnej školy (ako napr. jednoduché a rutinné práce vyžadujúce ručné nástroje a fyzickú silu – upratovanie, čistenie, kopanie jám, zametanie ulíc, stráženie majetku, ručné balenie, manipulácie s nákladmi a pod.). Druhú najvýznamnejšiu skupinu tvoria pracovníci v službách a obchode.

Tabuľka 9: Štruktúra UoZ podľa KZAM k 31.12.2019

Trieda KZAM	Počet UoZ	Podiel (%)
0 - Príslušníci ozbrojených síl	0	0,0
1 - Zákonodarcovia, riadiaci pracovníci	2	2,4
2 - Špecialisti	6	7,1
3 - Technici a odborní pracovníci	11	12,9
4 - Administratívni pracovníci	7	8,2
5 - Pracovníci v službách a obchode	21	24,7
6 - Kvalifikovaní pracovníci v poľnohospodárstve, lesníctve a rybárstve	1	1,2
7 - Kvalifikovaní pracovníci a remeselníci	8	9,4
8 - Operátori a montéri strojov a zariadení	2	2,4
9 - Pomocní a nekvalifikovaní pracovníci	22	25,9
N/A - neurčené	5	5,9
Spolu	85	100,0

Zdroj: UPSVaR, vlastné spracovanie



Domový a bytový fond

Charakteristika bytového fondu v Novej Ľubovni je veľmi dobrá. Podľa SODB 2011 je veľká väčšina bytov obývaná vlastníkom daného bytu (589 zo 648; 91 %), pričom 96 % všetkých bytov malo v čase Sčítania v roku 2011 tečúcu vodu (624 zo 648). V obci sa nachádzajú najmä veľmi veľké byty (s 5 a viac obytnými miestnosťami). Väčšina bytov v obci bola postavená počas socializmu, avšak pomerne výrazná výstavba pokračuje aj po roku 2 000 a v súčasnom období. Prekážkou z hľadiska rozvoja bývania je komplikovaná vlastnícka štruktúra pozemkov v intraviláne obce tam, kde územný plán definuje (povoľuje) plochy na výstavbu rodinných domov (napriek tomu, že v katastri obce už prebehol komplexný projekt pozemkových úprav, niektoré lokality boli z neho vyňaté; z tohto dôvodu je teraz v záujme podpory výstavby vhodné ešte dodatočne vykonať tzv. jednoduchý projekt pozemkových úprav). Takéto plochy IBV sú v územnom pláne zadefinované najmä lokalitách smerom na Starú Ľubovňu, Jakubany a Kolačkov.

Tabuľka 10: Byty podľa formy vlastníctva a systému dodávky vody

	byty obývané vlastníkom	družstevné byty	byty v nájme	iná forma vlastníctva bytu	nezistené	Spolu
v obytnej jednotke je tečúca voda	577	1	5	34	7	624
v obytnej jednotke nie je tečúca voda	2	0	0	0	0	2
nezistené	10	0	0	2	10	22
Byty spolu	589	1	5	36	17	648

Zdroj: SODB 2011

Tabuľka 11: Byty podľa obytných miestností

1 obytná miestnosť	2 obytné miestnosti	3 obytné miestnosti	4 obytné miestnosti	5 a viac obytných miestností	nezistené	Spolu bytov
8	34	145	129	327	5	648

Zdroj: SODB 2011

Tabuľka 12: Byty podľa obdobia výstavby

	pred r. 1919	1919-1945	1946-1990	1991-2000	2001-2011	nezistené	spolu
počet bytov	10	45	439	53	123	52	722

Zdroj: SODB 2011

V obci sa okrem rodinných domov nachádzajú aj bytové domy. Niektoré bytové domy sú v súkromnom vlastníctve a spravované sú prostredníctvom spoločenstva vlastníkov bytov. Obec Nová Ľubovňa vlastní 4 bytové domy (vybudované prostredníctvom ŠFRB), v ktorých je spolu 64 nájomných bytov (4x16 bytov). V nadväznosti na počet žiadostí o pridelenie nájomného bytu, ktoré obecny úrad eviduje, je namieste predpokladať, že v obci existuje z hľadiska dopytu po nájomnom bývaní priestor pre výstavbu ďalšieho bytového domu s nájomnými bytmi.

Dopravná infraštruktúra

Z aspektu pripojenia obce na medzinárodné a rýchlostné cestné a železničné komunikácie je poloha Novej Ľubovne nevýhodná. Najdôležitejšia dopravná tepna Slovenska - diaľnica D1, sa nachádza (výjazd na diaľnicu) až v 53 km vzdialenom Poprade. Popradom prechádza taktiež hlavná železničná tepna Slovenska a na jeho území sa nachádzajú aj zastávky medzinárodnej autobusovej i železničnej prepravy



ako i medzinárodné letisko, čo znamená, že toto mesto je najdôležitejším dopravným uzlom v okolí Novej Ľubovne.

Samotná obec Nová Ľubovňa leží na dvoch cestách III. triedy. Cesta č. 3146 prepája Starú Ľubovňu s obcou Jakubany. V centre Novej Ľubovne je vybudovaná okružná križovatka, na ktorú sa pripája ďalšia cesta III. triedy – č. 3147. Táto cesta predstavuje pripojenie obce Kolačkov na cestu č. 3146.

Všetky miestne komunikácie v Novej Ľubovni majú bezprašnú povrchovú úpravu s rôznym (avšak v niektorých častiach obce – napr. smerom k cintorínu – veľmi úzkym) šírkovým usporiadaním. Kvalita miestnych ciest v obci je na výbornej úrovni, takmer všade je vybudovaná kvalitná asfaltová komunikácia. Vhodným na rekonštrukciu je len celý úsek na ulici s miestnym názvom „Školská“, ktorá bola rozkopaná z dôvodu rekonštrukcie vodovodu.

Odstavné parkovacie plochy pre osobné automobily sa v obci nachádzajú na viacerých miestach – pri areáli ZŠ, pri obecných nájomných bytových domoch, pri predajniach v centre obce (pri kruhovom objazde), pri obecnej úrade, pri futbalovom ihrisku a pri obecnej moste cez rieku Jakubianka.

V obci je na vynikajúcej úrovni vybudovaná sieť chodníkov popri komunikáciách (a to tak z hľadiska celkovej dĺžky chodníkov, ako aj ich kvality). Popri niektorých komunikáciách sú chodníky vybudované aj obojstranne.

Technická infraštruktúra

V obci je dostupná kompletne celá technická infraštruktúra. Vybudovaný je verejný vodovod (takmer v celej obci, pripojené zatiaľ nie sú len niektoré novo vybudované rodinné domy), ktorého vlastníkom je sčasti obec a sčasti Podtatranská vodárenská prevádzková spoločnosť, a.s. (PVPS). Táto spoločnosť je zároveň prevádzkovateľom vodovodu. Identická situácia je v prípade kanalizácie (kombinované vlastníctvo obce a PVPS, prevádzkovateľ PVPS). Kanalizačná sieť je napojená na spoločnú čističku odpadových vôd (ČOV) pri Starej Ľubovni.

Obec je plynofikovaná, obyvatelia využívajú na vykurovanie najmä plyn, v menšej miere palivové drevo, pelety a obnoviteľné zdroje energie (napr. tepelné čerpadlá, solárne panely a pod.). Všetky časti obce sú plne elektrifikované. V Novej Ľubovni funguje verejné osvetlenie, ktoré bolo z dôvodu vyššej energetickej účinnosti (a úspornosti) zrekonštruované a zavedené bolo LED osvetlenie. Obecný rozhlas je funkčný, jeho technologické vybavenie je nateraz dostačujúce. V budúcnosti nie je vylúčená potreba jeho rekonštrukcie a modernizácie (napr. za bezdrôtový). V Novej Ľubovni je dostupný mobilný signál aj internetové pripojenie.

Tabuľka 13: Vybavenie technickou infraštruktúrou

Technická infraštruktúra	
vodovod	áno
kanalizácia	áno
ČOV	áno
plyn	áno
elektrina, verejné osvetlenie	áno
obecný rozhlas	áno
mobilný operátor	áno
internet	áno

Zdroj: Obecný úrad

Zdravotnícka a sociálna infraštruktúra, služby

Za základnou zdravotnou starostlivosťou obyvatelia obce dochádzať nemusia. Priamo v Novej Ľubovni sa nachádza ambulancia praktického lekára pre dospelých, praktického lekára pre deti a dorast a ambulancia zubného lekára. Okrem týchto ambulancií je v obci dostupná aj špecializovaná psychiatrická ambulancia. Ženský lekár je dostupný v susednej Starej Ľubovni, kde je k dispozícii aj nemocnica a viacero špecializovaných ambulancií.



Najbližšia stanica Hasičského a záchranného zboru (profesionálnych hasičov) a stanice rýchlej zdravotníckej pomoci sídli v Starej Ľubovni. V Novej Ľubovni je zriadený Dobrovoľný hasičský zbor obce (DHZ-O) a funguje tu aj občianske združenie dobrovoľných hasičov.

Spomedzi základných služieb sú v obci k dispozícii viaceré predajne rozličného tovaru, pohostinské, ubytovacie a stravovacie služby a tiež pošta. Nenachádza sa tu bankomat (dostupný je však hneď vedľa v okresnom meste). Najbližšie pobočky banky a zdravotnej poisťovne sa nachádzajú taktiež v susednom okresnom meste. Obyvateľom obce je dostupných (či už priamo v Novej Ľubovni alebo v susednej Starej Ľubovni) množstvo predajní a služieb rôzneho charakteru. Priamo v obci sa nachádzajú napr.: čerpacia stanica, stavebniny, pneuservis, elektroservis, predajňa svietidiel, kúpeľňové štúdio, pekáreň, kominárske služby, predajňa brikiet, papiernictvo, predajňa krmív, reklamné a tlačiarenské služby, kúpeľné služby a služby starostlivosti o ľudské telo a iné.

Tabuľka 14: Základné parametre zdravotníckej a sociálnej infraštruktúry (2020)

Praktický lekár pre dospelých	áno	Zariadenie sociálnych služieb	nie
Praktický lekár pre deti a dorast	áno	Pošta	áno
Stomatologická ambulancia	áno	Predajňa zmiešaného tovaru	áno
Gynekologická ambulancia	nie	Bankomat	nie
Lekáreň	áno	Stanica Hasičského a záchr. zboru	nie
Záchranná zdravotná služba	nie	Dobrovoľný hasičský zbor obce	áno

Zdroj: Obecný úrad

Z hľadiska poskytovania sociálnych služieb (na základe zákona o sociálnych službách) nie je v obci Nová Ľubovňa v registri poskytovateľov Prešovského kraja zapísaný žiadny subjekt, ktorý by miestnym obyvateľom nejaké sociálne služby poskytoval. Samozrejme, sociálne služby miestnym obyvateľom môže poskytovať aj iný poskytovateľ – či už verejný alebo neverejný – ktorý je zapísaný v inom registri poskytovateľov. V Novej Ľubovni sa nachádza Dom Charitas sv. Jána Almužníka, ktorý je lokalizovaný na adrese Nová Ľubovňa 775. Ide o zariadenie sociálnych služieb, ktorým je špecializované zariadenie. Cieľovou skupinou sú fyzické osoby s mentálnym postihnutím, s poruchami správania a s telesným postihnutím. Sociálna služba je v tomto zariadení poskytovaná pobytovou (celoročnou) formou, jeho kapacita je 31 miest. Zriaďovateľom zariadenia (poskytovateľom sociálnej služby) je Spišská katolícka charita.

Samotná obec Nová Ľubovňa zabezpečuje svojim obyvateľom v súlade so zákonom o sociálnych službách nasledovné služby a sociálnu pomoc:

- **posudková činnosť na účely odkázanosti na sociálnu službu:** povinná činnosť, ktorú obec v prípade potreby zabezpečuje na základe uvedeného zákona;
- **základné sociálne poradenstvo:** v prípade potreby poskytovanie potrebných informácií jednotlivcom.

Okrem vyššie uvedených služieb, zabezpečovaných na základe zákona o sociálnych službách, zabezpečuje obec Nová Ľubovňa pre svojich obyvateľov na úseku sociálnych vecí a v záujme podpory komunitného rozvoja aj iné služby, podporu, pomoc a aktivity (na základe iných zákonov alebo všeobecne záväzných nariadení obce):

- **donáška stravy a dotácia na stravu seniorom a ŤZP osobám:** ide o osobnú a finančnú pomoc osobám, ktoré patria medzi nízkopríjmové skupiny obyvateľstva a ktoré si nevedia (resp. majú problém) zabezpečiť si obed vlastnou cestou. Ide o službu spojenú s prípravou, výdajom a rozvozom stravy do domácností, ktorú obec na požiadanie zabezpečuje vyššie uvedeným osobám (služba donášky stravy je týmto osobám poskytovaná len počas pandémie COVID 19, v aktuálnom čase má osobitný význam). Obec v roku 2020 poskytuje dotáciu na stravu cca 120 osobám vo výške 0,48 €/obed (avšak iba tým osobám, ktoré sa stravujú v jedálni ZŠ);



- **príspevok rodine pri úmrtí rodiča:** v prípade úmrtia rodiča prispieva samospráva obce danej rodine sumou 200 € na každé nezaopatrované dieťa;
- **príspevok na poskytovanie sociálnej služby v zariadení:** ak sa obyvateľovi obce Nová Ľubovňa poskytuje sociálna služba v zariadení sociálnych služieb mimo Novej Ľubovne, samospráva obce na základe žiadosti poskytovateľa prispieva takémuto subjektu na poskytovanie sociálnej služby (v individuálnej výške podľa žiadosti a finančných možností obce);
- **menšie obecné služby:** služba poskytovaná v spolupráci s Úradom práce, sociálnych vecí a rodiny, cieľom ktorej je udržiavať u miestnych dlhodobo nezamestnaných obyvateľov pracovné návyky;
- **iné opatrenia aktívnej politiky trhu práce** (napr. podľa § 50 zákona č. 5/2004 Z. z. o službách zamestnanosti): služby poskytované v spolupráci s Úradom práce, sociálnych vecí a rodiny, cieľom ktorých je udržiavať pracovné návyky a poskytovať zamestnanie miestnym uchádzačom o zamestnanie, ktorí sú na trhu práce znevýhodnení (napr. absolventi, dlhodobo nezamestnaní UoZ, osoby v preddôchodkovom veku a pod.);
- **príspevok na činnosť organizáciám, vyvíjajúcim sociálne aktivity:** v obci pôsobia viaceré organizácie, ktoré vykonávajú rôzne sociálne aktivity a napomáhajú miestnym obyvateľom (napr. Slovenský červený kríž, vyššie spomenutá Spišská katolícka charita a pod.). Samospráva obce takéto subjekty podporuje finančne (v rámci dotácií poskytovaných z rozpočtu obce);
- **sociálnoprávna ochrana detí a sociálna kuratela:** obec pri výkone svojej samosprávnej pôsobnosti na úseku sociálnoprávnej ochrany detí a sociálnej kurately zabezpečuje rodine, maloletému dieťaťu, mladému dospelému a iným dospelým osobám ochranu a starostlivosť. V prípade umiestnenia maloletého dieťaťa do ústavnej starostlivosti spolupôsobí pri obnove rodinných pomerov za účelom návratu dieťaťa do prirodzeného rodinného prostredia a vyhľadáva fyzické osoby, ktorým by bolo možné zveriť dieťa do starostlivosti. Poskytuje pomoc mladému dospelému po skončení ústavnej starostlivosti pri zabezpečení bývania a zamestnania. Pomoc na úseku sociálnoprávnej ochrany detí a sociálnej kurately obec poskytuje povinne za predpokladu, že takáto situácia nastane.

Školstvo, kultúrno-spoločenský život a šport

V Novej Ľubovni sa nachádza plne organizovaná Základná škola s materskou školou. Ide o samostatný právny subjekt, ktorého zriaďovateľom je obec Nová Ľubovňa. ZŠ s MŠ pozostáva z viacerých organizačných zložiek. Sú nimi:

- elokované pracovisko – MŠ pri základnej škole (s.č. 795) – počet detí v šk. roku 2019/2020: 47
- elokované pracovisko – MŠ pri základnej škole (s.č. 353) – počet detí v šk. roku 2019/2020: 60
- školská jedáleň pri ZŠ
- školská jedáleň pri MŠ
- školský klub detí
- centrum voľného času.

Základnú školu v školskom roku 2019/2020 navštevuje 310 žiakov. Pri ZŠ je vybudovaná aj telocvičňa. Na realizáciu športovo-edukačných aktivít je v areáli základnej školy okrem telocvične vybudovaná aj plocha, na ktorej sa v zimnom období buduje klzisko (popri škole funguje hokejový klub pre deti a mládež), taktiež dopravné ihrisko a detské ihrisko. V súčasnosti realizuje samospráva obce projekt, v rámci ktorého dochádza v areáli základnej školy k rekonštrukcii a úprave budov. Po jeho ukončení sa elokované pracovisko materskej školy presťahuje z centra obce (s.č. 353) do tohto areálu. Najbližšie stredné školy, ktoré môžu študenti z Novej Ľubovne navštevovať, sa nachádzajú najmä v Starej Ľubovni.

Z hľadiska infraštruktúry kultúrnych zariadení má obec vybudovaný kultúrny dom, ktorý je stavebnou súčasťou multifunkčnej budovy (okrem kultúrneho domu sa v tejto budove na jej poschodí nachádza aj obecný úrad). Obyvateľom je k dispozícii aj obecná knižnica so svojím knižným fondom (tá sa nachádza v areáli školy).



Aktívna je v obci folklórna skupina pod názvom Taľar. Ide o spevácku skupinu, ktorá reprezentuje miestnu goralskú kultúru a ktorá sa so svojimi vystúpeniami zúčastňuje rôznych podujatí. Skupina je pomerne mladá (rok založenia 2011), hudobne ju sprevádza ľudová hudba Bratia Jendrichovskí. Okrem folklórneho súboru Taľar pôsobí v obci aj detský folklórny súbor Pramienok (ktorý funguje popri škole). Žiadny ochotnícky divadelný súbor v obci nepôsobí.

Pre potreby športového vyžitia obyvateľov je v obci prístupných viacero športovísk a športovo-rekreačných zariadení. V centrálnej časti obce je na pravom brehu rieky Jakubianka (pri cintoríne) vybudovaný futbalový areál s hlavnou aj tréningovou športovou plochou, tribúnou a sociálnymi zariadeniami. V areáli pôsobí futbalový klub ŠK Nová Ľubovňa, ktorého súčasťou je mužstvo dospelých a množstvo mládežníckych tímov (od U08 po U19), hrajúcich rôzne súťaže (okresné aj regionálne).

Oproti futbalovému areálu, na ľavej strane Jakubianky, sa nachádza petangové ihrisko. V areáli ZŠ sa nachádza vyššie spomínaná ľadová plocha (Aréna Nová Ľubovňa). Táto ľadová plocha je zatiaľ nezastrešená, pre skvalitnenie podmienok je potrebné zastrešiť ju. Ľadovú plochu využíva miestny hokejový klub, ktorý veľmi aktívne pracuje s deťmi a mládežou a jednotlivé jeho družstvá hrávajú aj rôzne súťaže. Ľadová plocha je podporovaná a prevádzkovaná v spolupráci so SZĽH. V záujme zdravej výchovy najmenších detí a vytvárania možností pre aktívne využívanie voľného času má obec vybudované viaceré detské ihriská.

Tabuľka 15: Infraštruktúra kultúry a športu

Kultúrny dom	áno	Telocvičňa	áno
Kino	nie	Športové ihrisko prírodné	áno
Knižnica	áno	Športové ihrisko umelé	áno
Ochotnícky divadelný súbor	nie	Detské ihrisko	áno
Folklórny súbor	áno	Športový klub	áno

Zdroj: Obecný úrad

Kultúrno-spoločenský život v obci je pomerne bohatý. Počas roka sa tu koná niekoľko rôznych podujatí, organizovaných pre niektoré špecifické skupiny obyvateľstva, ako aj pre širokú verejnosť. Ďalšie podujatia (pre deti a žiakov) sú realizované v rámci škôl.

Tabuľka 16: Kultúrno-spoločenské a športové podujatia organizované v obci počas roka

Mesiac	Podujatie
Február	- Fašiangová veselica
Marec	- Volejbalový turnaj
Apríl	- Stavanie mája
Máj	- Deň matiek
Jún	- Deň detí - Hasičské súťaže - Memoriál Bendu Rusiňáka
Júl	- Odpustové popoludnie - Po stopách našich rodičov - turistický pochod do Ľubovnianskych kúpeľov - Memoriál Jozefa Bondru - futbalový turnaj
September	- Vďakyvzdanie za dary zeme, spojené so slávnosťou sv. Huberta
Október	- Úcta k starším
November	- Stretnutie jubilantov obce
December	- Memoriál Štefana Kmeča - futbalový turnaj - Kultúrne podujatie - pri príležitosti ukončenia kalendárneho roka

Zdroj: Obecný úrad

Podobne ako je tomu v iných obciach, aj v Novej Ľubovni má významné postavenie v živote obce cirkev, ktorá mala odjakživa významný vplyv na náboženské, kultúrne a spoločenské dianie. V obci sa nachádza pôvodne ranogotický rímskokatolícky farský kostol sv. Jána Evanjelistu z obdobia okolo roku 1300,



ktorý bol v neskoršom období viackrát upravovaný. Ide o jednolod'ový kostol obdĺžnikového tvaru, zaradený medzi Národné kultúrne pamiatky Slovenska. Okrem neho sa v katastri obce nachádzajú aj viaceré kaplnky. V centrálnej časti obce (pri pravom brehu Jakubianky) sa nachádza cintorín a Dom nádeje. V Novej Ľubovni je zriadený rímskokatolícky farský úrad (Farnosť sv. Jána), v rámci ktorého pôsobia dvaja kňazi.

Administratívno-správne služby

Na kvalitu života obyvateľov obce vplýva aj dostupnosť administratívno-správnych služieb subjektov verejnej správy. Možno konštatovať, že čím viac služieb je v obci dostupných, tým väčší je komfort obyvateľstva. Dostupnosť (blízkosť; nízka náročnosť na dochádzku za danými službami, či už z hľadiska vzdialenosti alebo času) administratívno-správnych služieb patrí medzi dôležité faktory ovplyvňujúce migračný pohyb obyvateľstva v obci.

Tabuľka 17: Spádovosť obce k vybraným poskytovateľom administratívno-správnych služieb

Inštitúcia	Miesto poskytovania služieb
Matričný úrad	Nová Ľubovňa
Pracovisko daňového úradu	Stará Ľubovňa
Pracovisko Obvodného oddelenia policajného zboru	Stará Ľubovňa
Okresný súd	Stará Ľubovňa
Okresný úrad	Stará Ľubovňa
Pobočka Úradu práce, sociálnych vecí a rodiny	Stará Ľubovňa

Zdroj: vlastné spracovanie

Bezpečnosť v obci

V intraviláne obce je zavedený monitorovací kamerový systém, ktorého súčasťou je 18 kamier. Tie monitorujú verejné priestranstvá pri ZŠ, pri obecnom úrade, pri cintoríne (vrátane cyklotrasy), pri futbalovom ihrisku a pri obecných garážach (v susedstve budovy urbariátu). Z hľadiska prevencie kriminality a v záujme spoľahlivejšieho zisťovania príp. porušení zákona na úseku cestnej premávky by bolo vhodné existujúci kamerový systém v obci rozšíriť a osadiť ďalšie kamery na monitoring potenciálne problémových úsekov (napr. prechody pre chodcov a pod.).

Hospodárske pomery

Polohová atraktivita územia

V Slovenskej republike sa v plnej miere uplatňuje západo-východný gradient rozvoja, ktorý je odzrkadlením západo-východného gradientu rozvoja v Európe (v súvislosti s ekonomickou výkonnosťou krajín sa v Európe spomína taktiež severo-južný gradient rozvoja). Na Slovensku sa daná skutočnosť prejavuje tým spôsobom, že najvyspelejšie regióny sa nachádzajú v jeho západnej a najzaostalejšie v jeho východnej časti, pričom úroveň rozvoja smerom od západu na východ postupne klesá⁴ (najmä čo sa týka ukazovateľov ako tvorba HDP, miera nezamestnanosti, ekonomická aktivita obyvateľstva, príjmy obyvateľstva, tvorba nových pracovných miest, ale aj infraštruktúrne vybavenie regiónov, kvalita domového a bytového fondu a pod). Makropolohová atraktivita obce Nová Ľubovňa, ležiacej na východnom Slovensku, je teda z aspektu jej potenciálu pre pritiaženie investícií do priemyselnej výroby veľmi nízka, keďže ekonomicky najrozvinutejšie regióny krajiny sa nachádzajú najmä na západe (s výnimkou funkčných mestských regiónov Košíc a Prešova).

⁴ Presnejšie, v súvislosti s úrovňou rozvoja jednotlivých slovenských regiónov sa v odbornej literatúre spomína rozdelenie Slovenska na bohatý (severo) západ a chudobný (juho) východ, pričom región Horného Spiša patrí práve do tej chudobnejšej časti.



Mezopoloha obce vo vzťahu k regionálnym ekonomickým centrami a vo vzťahu k dopravnej infraštruktúre nadregionálneho významu je taktiež nevýhodná. Výraznejšie ekonomické centrá najbližšie k Novej Ľubovni predstavujú mestá Prešov a Poprad, tieto sú však od obce značne vzdialené a je diskutabilné, či ešte tvoria rádius dennej dochádzky do zamestnania z Novej Ľubovne. V susedstve obce sa nachádza mesto Stará Ľubovňa, to má však len cca 16 000 obyvateľov, pričom predstavuje ekonomické centrum nižšieho rádu. Ešte menšie centrá predstavujú ďalšie mestečky v okolí – Podolínec, Spišská Belá, resp. juhovýchodným smerom Lipany a Sabinov. Nevýhodná je aj mezopoloha obce k dopravnej infraštruktúre, keďže všetky hlavné komunikačné línie nadregionálneho a vyššieho významu (rýchlostné cesty, diaľnice, rýchlostné železničné trasy) idú mimo územia Novej Ľubovne i okresu Stará Ľubovňa.

Aj vzhľadom k vyššie uvedenému by asi nebolo namieste domnievať sa, že priamo obec Nová Ľubovňa má nejaký významný potenciál pre prilákanie akejkoľvek výroby s vyšším počtom zamestnancov. Skúsenosti z regionálneho vývoja na Slovensku ukazujú, že aj v okresnom meste Stará Ľubovňa a v jeho bezprostrednom okolí len veľmi zriedka vznikajú nové priemyselné prevádzky, ktoré zamestnávajú niekoľko desiatok zamestnancov a ktoré by potenciálne mohli (hoci sprostredkovane) napomôcť riešeniu zamestnanosti v regióne (a teda aj v obci).

Polnohospodárstvo, lesné a pozemkové hospodárstvo, priemysel

V štruktúre poľnohospodárskej pôdy v katastri obce dominuje orná pôda (508,9 ha) a trvalé trávnaté porasty (444,7 ha). V poľnohospodárskej výrobe majú teda vzhľadom k rozsiahlejším plochám ornej pôdy i TTP pomerne priaznivé podmienky tak rastlinná, ako aj živočíšna poľnohospodárska výroba⁵. V katastri obce hospodári jeden subjekt poľnohospodárskej veľkovýroby – Poľnohospodárske družstvo Nová Ľubovňa. Tento podnikateľský subjekt v Novej Ľubovni vykonáva tak rastlinnú, ako aj živočíšnu výrobu (zameriava sa najmä na chov dojníc). Okrem neho na pozemkoch v katastri obce hospodári aj viacero samostatne hospodáriacich roľníkov.

Lesné a pozemkové hospodárstvo v katastri obce Nová Ľubovňa realizuje „Urbariát pozemkové spoločenstvo vlastníkov Nová Ľubovňa“. Toto pozemkové spoločenstvo realizovalo v minulosti viacero projektov, podporených z EŠIF (napr. projekty na obnovu lesa, výstavbu protipožiarnej lesnej cesty a nádrže v lokalite Lysá Hora).

Z hľadiska priemyselnej výroby sa v Novej Ľubovni nachádzajú až dva subjekty potravinárskeho priemyslu – pekárň Goral a pekárň Kristián. Oba subjekty sa zameriavajú najmä na pekárenskú výrobu a výrobu cestovín. Ďalšie priemyselné výrobné podniky sa nachádzajú v katastri susednej Starej Ľubovne.

Tabuľka 18: Štruktúra pôdneho fondu (k 31.12.2019; v ha)

Poľnohospodárska pôda						
orná pôda	chmeľnice	vinice	záhrady	ovocné sady	TTP	spolu
508,9	0,0	0,0	10,2	0,0	444,7	963,7
Nepoľnohospodárska pôda						
lesné pozemky	vodné plochy	zastavané plochy a nádvorcia	ostatné plochy		Spolu	
221,3	43,8	66,0	148,5		479,6	
Celková výmera územia						1 443,3

Zdroj: Štatistický úrad SR databáza DATAcube, vlastné spracovanie

⁵ Toto konštatovanie sa však týka len dostupnej plochy na poľnohospodársku výrobu, neberieme tu do úvahy ďalšie dôležité faktory, ako sú napr. klimatické, orografické alebo pôdne pomery



Cestovný ruch

Cestovný ruch predstavuje interdisciplinárne odvetvie hospodárstva, na realizácii ktorého sa podieľa mnoho ďalších oblastí, ako sú napr. poľnohospodárstvo (v ostatnom období najmä ekologické poľnohospodárstvo a agroturistika), priemysel, stavebníctvo, služby a pod. Hoci Nová Ľubovňa leží relatívne ďaleko od najatraktívnejších prírodných turistických regiónov v rámci Slovenska (za ktoré možno považovať najmä národné parky – TANAP, PIENAP, NAPANT, Slovenský raj)⁶, obec má aj tak z pohľadu cestovného ruchu pomerne dobrú polohu. V jej bezprostrednom okolí sa totižto nachádza viacero prvkov ochrany prírody – či už ide o maloplošné chránené územia (prírodná pamiatka Litmanovský potok, prírodná pamiatka Skalky pri Údole, chránený areál Plavečské štrkoviská), územia európskeho významu (Kolačkovský potok, Stredný tok Popradu, Pieninské bradlá...), chránené vtáčie územia (Levočské vrchy, Čergov) alebo chránené stromy (niekoľko chránených pagaštanov v pagaštanovej aleji v Starej Ľubovni).

Za pamiatky, ktoré v rámci návštevnosti majú vo všeobecnosti najvyššiu prestíž a význam, možno považovať najmä kultúrne a prírodné pamiatky, zapísané na Zoznamoch svetového dedičstva UNESCO. Tieto pamiatky sú od Novej Ľubovne vzdialené (najbližšie sa nachádzajú v Kežmarku, Levoči, v Spišskom podhradí a východným smerom v Bardejove a jeho okolí). Hoci sa teda v blízkom okolí obce žiadne pamiatky UNESCO nenachádzajú, v dobrej dochádzkovej vzdialenosti sa tu nachádza viacero iných kultúrno-historických pamiatok (napr. hrady, rôzne národné kultúrne pamiatky a pod.). Za najvýznamnejšiu z nich možno považovať najmä Ľubovniansky hrad so skanzenom, ktorý je výborne udržiavaný, sú v ňom umiestnené rôzne expozície a počas roka sa v týchto priestoroch koná množstvo rôznych podujatí.

Medzi lokalizačné predpoklady CR patria aj kultúrno-spoločenské a športové podujatia, ktoré taktiež prispievajú k atraktivite okolitého regiónu a významne zvyšujú jeho návštevnosť. Počas roka sa takýchto podujatí koná v okolitom regióne veľké množstvo – či už ide o rôzne koncerty, hudobné podujatia, športové preteky, furmanské preteky, turistické pochody, ale aj folklórne podujatia v okolitých obciach, jarmoky, rôzne slávnosti a pod. Z hľadiska počtu návštevníkov možno medzi najvýznamnejšie zaradiť napr. Ľubovniansky jarmok, Hradné dni na hrade Ľubovňa, Nestville Open Day a ďalšie podujatia v Hniezdom a iné. Lokalizačné predpoklady cestovného ruchu (prírodné aj umelo vytvorené) sú teda v okolitom regióne na pomerne dobrej úrovni.

Okrem lokalizačných predpokladov hrajú veľmi dôležitú úlohu v rámci rozvoja cestovného ruchu v regióne aj realizačné predpoklady, medzi ktoré patrí doprava a materiálno-technická základňa (stravovacie, ubytovacie a športovo-technické zariadenia, zariadenia služieb a obchodu a špeciálne zariadenia). Dopravná infraštruktúra je v regióne na dobrej úrovni. V posledných rokoch prebehla rekonštrukcia mnohých ciest, mostov a chodníkov, čo zabezpečilo zvýšenú kvalitu cestných komunikácií v regióne. Dopravné spojenie s okolitými regiónmi je zabezpečené autobusovou a železničnou dopravou. V blízkom okolí Novej Ľubovne sa nachádza množstvo stravovacích, ubytovacích a ďalších zariadení. Ubytovacie kapacity sú v blízkom regióne reprezentované najmä miestnymi penziónmi a rekreačnými chatami s menším počtom postelí. Rovnako sú v bezprostrednej blízkosti Novej Ľubovne dostupné aj viaceré športovo-technické zariadenia – lyžiarske vleky (v areáli Ľubovnianskych kúpeľov, v Litmanovej alebo vo Vyšných Ružbachoch). Aj realizačné predpoklady cestovného ruchu sú v okolitom regióne na dobrej úrovni.

Lokalizačné a realizačné predpoklady rozvoja CR priamo v katastri obce Nová Ľubovňa sú na výbornej úrovni. Toto konštatovanie je najmä výsledkom skutočnosti, že v katastri obce Nová Ľubovňa sčasti⁷ ležia Ľubovnianske kúpele. Ide o rekreačný komplex viacerých kúpeľných domov, penziónov a chát, sústredených v priaznivom prírodnom prostredí v okolí niekoľkých minerálnych prameňov, majúcich liečebné účinky najmä na záživací trakt. Súčasťou komplexu je aj lyžiarske stredisko. Slabšou stránkou (z pohľadu obce Nová Ľubovňa) je to, že hoci kúpele ležia väčšinou v katastri tejto obce, prístup autom

⁶ Pod konštatovaním „relatívne ďaleko“ máme na mysli skutočnosť, že ťažko očakávať, že turista, ktorý by chcel tieto národné parky navštíviť (napr. PIENAP, TANAP), by sa ubytoval práve v Novej Ľubovni

⁷ Ležia v najvýchodnejšom cípe katastra Novej Ľubovne. Tieto kúpele sa celkovo rozprestierajú v katastroch 3 obcí – Nová Ľubovňa, Jakubany a Chmeľnica. V katastri Novej Ľubovne však leží najväčšia časť kúpeľov



do kúpeľov nie je z Novej Ľubovne možný (prístup je len z cesty I. triedy č. I/68, vedúcej medzi Starou Ľubovňou a Prešovom). Na druhej strane, Nová Ľubovňa je s kúpeľmi spojená značkovanou cyklistickou trasou, popri ktorej sú vybudované viaceré oddychové zariadenia (altánky). Táto cyklistická trasa je súčasťou „veľkej“ a rozsiahlej trasy AquaVelo, ktorá predstavuje prepojenie kúpeľných miest poľsko-slovenského pohraničia prostredníctvom cyklookruhu.

Na dobrej úrovni sú aj realizačné predpoklady rozvoja CR priamo v intraviláne Novej Ľubovne. V obci sa nachádzajú viaceré ubytovacie a stravovacie kapacity, obyvatelia a návštevníci obce majú možnosť realizácie športových aktivít na miestnych športoviskách. Z kultúrnych predpokladov sa v katastri obce nachádza jedna Národná kultúrna pamiatka – v centre obce lokalizovaný rímskokatolícky kostol sv. Jána Evanjelistu. V registri NKP je zapísaná aj ďalšia NKP – gáter z roku 1940, táto NKP je však už fyzicky zaniknutá (nachádzala sa pri terajšej budove predajne COOP Jednota). Taktiež sa tu nachádzajú dva pamätníky padlým vo svetových vojnách. Veľký význam pre miestnych obyvateľov má z hľadiska zachovania kultúrneho dedičstva rodný dom zakladateľov ľudovej hudby Pastrnoci, ktorý sa však nachádza v zlom stavebno-technickom stave a je potrebné ho zrekonštruovať.

Z hľadiska rozvoja turizmu sú teda v katastri obce a jej bezprostrednom okolí lokalizačné a realizačné predpoklady rozvoja CR vybudované na dobrej úrovni. Hoci Nová Ľubovňa nemá výhodnú polohu z hľadiska rozvoja masového cestovného ruchu (keďže sa nachádza pomerne ďaleko od najnavštevovanejších lokalít CR na Slovensku), jej silnou stránkou je jej prírodné prostredie a vybudované rekreačné a športovo-technické zariadenia (tak v katastri obce, ako aj v jej okolí). V nadväznosti na všetky vyššie uvedené skutočnosti možno skonštatovať, že cestovný ruch v obci Nová Ľubovňa má potenciál ďalšieho rozvoja tak, aby v blízkej budúcnosti mohol miestnym obyvateľom zabezpečovať príjmy.

Finančné hospodárenie

Finančné hospodárenie obce sa realizuje prostredníctvom rozpočtu obce, zostavovaného podľa dikcie § 9 zákona č. 369/1990 Zb. o obecnom zriadení na obdobie jedného kalendárneho roka. Pravidlá rozpočtového hospodárenia obce upravuje zákon č. 583/2004 Z. z. o rozpočtových pravidlách územnej samosprávy a o zmene a doplnení niektorých zákonov. V § 5 uvedeného zákona sú príjmy obce definované nasledovne:

- a) výnosy miestnych daní a poplatkov podľa osobitného predpisu
- b) nedaňové príjmy z vlastníctva a z prevodu vlastníctva majetku obce a z činnosti obce a jej rozpočtových organizácií podľa tohto alebo osobitného zákona,
- c) úroky a iné príjmy z finančných prostriedkov obce,
- d) sankcie za porušenie finančnej disciplíny uložené obcou,
- e) dary a výnosy dobrovoľných zbierok v prospech obce,
- f) podiely na daniach v správe štátu podľa osobitného predpisu,
- g) dotácie zo štátneho rozpočtu na úhradu nákladov preneseného výkonu štátnej správy v súlade so zákonom o štátnom rozpočte na príslušný rozpočtový rok a dotácie zo štátnych fondov,
- h) ďalšie dotácie zo štátneho rozpočtu v súlade so zákonom o štátnom rozpočte na príslušný rozpočtový rok,
- i) účelové dotácie z rozpočtu VÚC alebo z rozpočtu inej obce na realizáciu zmlúv podľa osobitných predpisov,
- j) prostriedky z EÚ a iné prostriedky zo zahraničia poskytnuté na tento účel,
- k) iné príjmy ustanovené osobitnými predpismi.

Obec môže na plnenie svojich úloh použiť aj prostriedky mimorozpočtových peňažných fondov, prostriedky získané z rozdielu medzi výnosmi a nákladmi z podnikateľskej činnosti po zdanení, návratné zdroje financovania a združené prostriedky.

V súlade s § 9 zákona č. 583/2004 Z. z. o rozpočtových pravidlách územnej samosprávy zostavuje viacročný rozpočet. Tento viacročný rozpočet predstavuje ekonomický nástroj finančnej politiky obce,



v ktorom sú v rámci jej pôsobnosti vyjadrené zámery rozvoja územia a potrieb obyvateľov vrátane programov obce najmenej na tri rozpočtové roky.

Prehľad majetku a zdrojov

Hodnota dlhodobého majetku obce Nová Ľubovňa k 31.12.2019 bola 6 225 472,59 €. V dlhodobom majetku je teda viazaných 86 % zdrojov obce. Jeho výrazne dominantnú zložku (5 791 389,33 €) tvorí dlhodobý hmotný majetok v podobe pozemkov a najmä stavieb, pomerne významné zdroje má obec aj v dlhodobom finančnom majetku (433 680,76 € - v realizovateľných cenných papieroch a podieloch). Obežný majetok k 31.12.2019 predstavoval 1 004 051,13 €.

Na konci roku 2019 obec evidovala pohľadávky v celkovej výške 4 353,22 €, pričom celú sumu predstavovali pohľadávky krátkodobé. Celkové záväzky obce k uvedenému dátumu boli vo výške 1 700 869,00 €. Krátkodobé záväzky (voči dodávateľom, zamestnancom, poisťovniam, daňovému úradu a pod.) boli k 31.12.2019 vo výške 116 106,70 €, dlhodobé záväzky vo výške 1 454 950,50 € (spolu 1 571 057,20 €).

Tabuľka 19: Bilancia aktív a pasív k 31.12.2019 (eur; netto)

AKTÍVA	7 229 792,32	PASÍVA	7 229 792,32
Neobežný majetok spolu	6 225 472,59	Vlastné imanie	3 847 430,66
Dlhodobý nehmot. majetok	402,50	Výsledok hospodárenia	3 847 430,66
Dlhodobý hmotný majetok	5 791 389,33	-minulé roky	3 651 329,24
Dlhodobý finančný majetok	433 680,76	-účtovné obdobie	196 101,42
Obežný majetok spolu	1 004 051,13	Záväzky súčet	1 700 869,00
Zásoby	832,43	Rezervy	2 880,00
Zúčtovanie medzi subj. VS	164 896,74	Zúčtovanie medzi subjektmi VS	8 578,80
Pohľadávky	4 353,22	Záväzky	1 571 057,20
Finančné účty	833 968,74	Bankové úvery a ostatné	118 353,00
Časové rozlíšenie	268,60	Časové rozlíšenie	1 681 492,66

Zdroj: Súvaha k 31.12.2019

Príjmy a výdavky obce

Celkové príjmy obce v roku 2019 boli vo výške 1 687 455,20 €. Dominantnú zložku tejto sumy predstavovali daňové výnosy samosprávy vo výške 1 235 406,05 €, výnosy z poplatkov mala obec v roku 2019 vo výške 43 985,79 € (spolu 1 279 391,84 €). Pomerne významné zdroje predstavovali aj ostatné výnosy z prevádzkovej činnosti (131 175,65 €).

Celkové výdavky obce v roku 2019 boli vo výške 1 491 339,71 €. Osobné náklady (mzdy a odvody zamestnancov) boli vo výške 322 962,97 €, prevádzkové výdavky obce za spotrebované nákupy a služby boli vo výške 234 250,90 € (nákupy 77 323,09 €, služby 156 927,81 €). Tieto výdavky predstavujú finančné zdroje na bežný chod samosprávy, sú spotrebovávané bez toho, aby prinášali priamy efekt pre rozvoj obce. V roku 2019 dosiahla obec Nová Ľubovňa kladný hospodársky výsledok vo výške 196 101,42 € po zdanení.



Tabuľka 20: Náklady a výnosy v roku 2019

Náklady	eur
Spotrebované nákupy	77 323,09
Služby	156 927,81
Osobné náklady	322 962,97
Dane a poplatky	805,55
Ostatné náklady na prevádzkovú činnosť	22 044,11
Odpisy, rezervy a opravné položky z prevádzkovej činnosti a finančnej činnosti a zúčtovanie časového rozlíšenia	377 186,87
Finančné náklady	24 864,90
Náklady na transfery a náklady z odvodu príjmov	509 224,41
Spolu	1 491 339,71
Výnosy	eur
Tržby za vlastné výkony a tovar	1 756,90
Daňové a colné výnosy a výnosy z poplatkov	1 279 391,84
Ostatné výnosy z prevádzkovej činnosti	131 175,65
Zúčtovanie rezerv a opravných položiek z prevádzkovej činnosti a finančnej činnosti a zúčtovanie časového rozlíšenia	2 640,00
Finančné výnosy	930,05
Výnosy z transferov a rozpočtových príjmov v obciach, VÚC a v rozpočtových organizáciách a príspevkových organizáciách zriadených obcou alebo VÚC	271 560,76
Spolu	1 687 455,20
VÝSLEDOK HOSPODÁRENIA po zdanení	196 101,42

Zdroj: Výkaz ziskov a strát obce Nová Ľubovňa k 31.12.2019



Ex-post hodnotenie predchádzajúceho PHSR

Predchádzajúci *Program hospodárskeho a sociálneho rozvoja* mala obec Nová Ľubovňa spracovaný od roku 2013. Žiadne konkrétne ciele/priority/opatrenia/projekty/aktivity v tomto PHSR zadané neboli. Z tohto dôvodu je hodnotenie predchádzajúceho PHSR bezpredmetné. V nasledujúcom texte na ilustráciu prinášame prehľad realizovaných projektov v obci od roku 2013 do r. 2019.

2013

Spolu výdavky: 43 979,00 €

Kapitálové výdavky:

a) Výdavky obce

Ide o nasledovné akcie:

- obstaranie licencií v sume 1 800,00 €
- obstaranie územného plánu obce v sume 1 714,00 €
- nákup budov v sume 31 515,00 €

b) Ekonomická oblasť – výstavba

Ide o nasledovné akcie:

- prípravná a projektová dokumentácie v sume 8 950,00 €

2014

Spolu výdavky: 108 223,04 €

a) Výdavky obce

Ide o nasledovné akcie:

- obstaranie pozemkov 8 475,30 €
- obstaranie licencií v sume 200,00 €
- obstaranie územného plánu obce v sume 429,41 €
- nákup strojov v sume 4 240,80 €

b) Ekonomická oblasť – výstavba

Ide o nasledovné akcie:

- prípravná a projektová dokumentácie v sume 4 180,00 €
- výstavba Petangového ihriska v sume 2 512,32 €
- výstavba chodníkov v vyzískanej dlažby v sume 5 423,50 €
- rekonštrukcia miestnych komunikácií v sume 13 230,00 €
- rekonštrukcia kanála Hudák – Jakubianka I. etapa v sume 12 277,97 €
- rekonštrukcia sály kultúrneho domu – ozvučenie v sume 4 249,42 €
- rekonštrukcia sály kultúrneho domu – vzduchotechnika v sume 19 618,66 €

c) Predškolská výchova bežnou starostlivosťou

- rekonštrukcia strechy MŠ pri ZŠ v sume 26 104,09 €
- rekonštrukcia – zateplenie MŠ pri ZŠ v sume 7 281,57 €



2015

Spolu výdavky: 494 741,10 €

a) Výdavky obce výkonné a zákonodarné orgány

Ide o nasledovné akcie:

- obstaranie územný plán obce 3 326,00 €

b) Ekonomická oblasť – výstavba

Ide o nasledovné akcie:

- prípravná a projektová dokumentácie v sume 2 000,00 €
- realizácia nových stavieb –Obnova infraštruktúry po povodniach I. etapa 332 269,94 €
- realizácia nových stavieb –Obnova infraštruktúry po povodniach II. etapa 14 907,40 €
- výstavba hokejového ihriska pri ZŠ s MŠ NL 32 757,84 €
- výstavby – protipovodňová hrádza Konkol’ – Snopová 1 200,00 €
- výstavby – úprava plôch oddych. Zóny pri BD 20 306,04 €
- výstavba – chodníky z vyzískanej dlažby 16 373,55 €
- výstavby – Oplotenie ihriska NLK 4 200,00 €
- živičná úprava miestnych komunikácií v obci NL 67 400,33 €

c) Predškolská výchova bežnou starostlivosťou

- rekonštrukcia strechy MŠ pri ZŠ v sume 26 104,09 €
- rekonštrukcia – zateplenie MŠ pri ZŠ v sume 7 281,57 €

2016

Spolu výdavky: 354 033,61 €

a) Výdavky obce výkonné a zákonodarné orgány

Ide o nasledovné položky:

- obstaranie pozemkov	589,30 €
- Softvér-online Mapový informačný systém Geoportálu	2 760,00 €
- Obstaranie licencií	1 000,00 €
- Obstaranie DHM - zástavkový prístrešok s oblúk. strechou	5 967,43 €
- Prenosné pódium s hliníkovým prestrešením	5 827,32 €
- Panely pre meranie rýchlosti	3 780,00 €
- Prevádzkové stroje - osobné vozidlo KIA CEE´D	15 327,20 €
- Prev. strojov, prístrojov, zar. - kamerový systém OÚ	2 498,38 €
- Prev. strojov, prístrojov, zar. - kamer. systém Garáže	1 412,16 €
Spolu	39 161,79 €

b) Ekonomická oblasť – výstavba

Ide o nasledovné položky:

- Príp. a proj. dok.- Rozš. kapacít MŠ,ZŠ s MŠ NL	5 900,00 €
- Prípravná a projektová dokumentácia CYKLOTRASA	8 945,00 €
- Výstavba chodníkov Konkol’ – Smrek	8 408,69 €
- Realizácia nových stavieb - Oplotenie ihriska NLK	852,00 €
- Realizácia parkoviská pri BD1a BD 4 v NL	24 575,16 €
- Výstavba multifunkčného ihriska	56 439,82 €



- Rekonštr.- Rozš. kapacít MŠ,ZŠ s MŠ NL 2016	80 395,73 €
- Rekonštr.- Rozš. kapacít MŠ,ZŠ s MŠ NL, 2.etapa	35 998,15 €
- Živičná úprava miestnych komunikácií v obci NL	93 357,27 €
Spolu	314 871,82 €

2017

Spolu výdavky: 123 627,55 €

a) Výdavky obce výkonné a zákonodarné orgány

Ide o nasledovné položky:

- obstaranie – sada lešenia	3 434,40 €
- Prevádzkové stroje - Osobné vozidlo RENAULT	3 000,00 €
Spolu	6 434,40 €

b) Ekonomická oblasť – výstavba

Ide o nasledovné položky:

- Príp. a proj. dok.- Rekonštr. a obnova hasičskej zbrojnice	1 800,00 €
- Príp. a proj. dok. - Rozšírenie verej. kanalizácie	1 150,00 €
- Príp. a proj. dok. – Park na hrádzi – oddychová zóna	3 630,00 €
- Realizácia – Odvodňovací kanál TALĽAR - BREHY	6 588,60 €
- Realizácia - Lávka ponad rieku Jakubianka	1 440,00 €
- Realizácia - Verejné osvetl. Garáže–Lávka cez Kočkov	3 315,38 €
- Realizácia – Chodníky z beton. dlažby	5 976,00 €
- Rekonštr. - Zmena merania elektriny OÚ	5 127,64 €
- Rekonštr. - Kanála Myttník	24 453,41 €
- Rekonštr. – GLOBUS Kotolňa + ústredné kúrenie	3 622,39 €
Spolu	117 193,15 €

2018

Spolu výdavky: 586 347,19 €

a) Výdavky obce výkonné a zákonodarné orgány

Ide o nasledovné položky:

- obstaranie pozemkov	16 617,44 €
- obstaranie zástavkových prístreškov s oblúkovou strechou	5 571,72 €
- obstaranie kancelárskeho kontajnera – IHRISKO	3 960,00 €
- obstaranie prevádzk. strojov, prístrojov – MULČOVAČ	2 160,00 €
- obstaranie – drevený dekorat. predmet GORAL	2 200,00 €
- obstaranie dekoratívna masívna kovová raznica	2 000,00 €
- realizácia rozšírenia distribučnej siete plyn. vedenia	8 488,51 €
Spolu	40 997,67 €

b) Ekonomická oblasť – výstavba

Ide o nasledovné položky:

- Príp. a proj. dok. – Park na hrádzi – oddychová zóna	4 370,00 €
- Realizácia – CYKLOCHODNIKA – 1.etapa výstavba	33 821,58 €
- Realizácia - Lávka ponad rieku Jakubianka	169 091,13 €



- Realizácia - Prekládka NN siete pri futbal ihrisku	5 842,73 €
- Realizácia – Chodníky z betón. dlažby	63 799,85 €
- Realizácia – Oplotenie cintorína	7 108,17 €
- Realizácia - Prístupová cesta k lávke ponad Jakubianku	6 240,00 €
- Realizácia – Rozšírenie kanalizácie a MK v obci	172 754,41 €
- Realizácia – Prestrešenie futbal. tribúny	26 415,97 €
- Realizácia – Rekonštrukcia a obnova hasičskej zbrojnice	55 905,68 €

2019

Spolu výdavky: 255 257,22 €

a) Výdavky obce výkonné a zákonodarné orgány

Ide o nasledovné položky:

- obstaranie pozemkov	7 589,00 €
- obstaranie prevádzkových strojov – umývačka riadu GASTRO	2 800,00 €
- obstaranie prevádzkových strojov – Univerzálny kĺbový nakladač	56 008,80 €
- obstaranie prevádzkových strojov – rotačná kefa AVANT	4 255,20 €
- obstaranie prevádzkových strojov – kamerový systém Dom nádeje	1 842,60 €
- obstaranie prevádzkových strojov – posypová lyžica AVANT	2 824,20 €
- realizácia rekonštrukcie a modernizácia vlajky	2 500,00 €
- obstaranie prevádzkových strojov – elektrická pec trojtrúbová	5 996,00 €
Spolu	83 815,80 €

b) Ekonomická oblasť – výstavba

Ide o nasledovné položky:

- Realizácia – Detské ihrisko pri ZŠ s MŠ – rozvoj športu	17 500,80 €
- Realizácia - Rozvoj kľúčových kompetencií žiakov ZŠ – učebne	31 987,00 €
- Prípravná a PD Rekonštrukcia a zateplenie budovy Družiny	1 266,40 €
- Realizácia – Výstavba chodníka NĽ – stredný cintorín	22 598,28 €
- Realizácia – Drenáž popri ceste NĽ – dolný koniec	20 538,89 €
- Realizácia - PD Rekonštrukcia hokej ihriska ZŠ s MŠ NL	4 800,00 €
- Realizácia – PD Rozšírenie kapacít MŠ, ZŠ s MŠ NL	3 421,80 €
- Realizácia – Rekonštrukcia strechy na budove GLOBUS	41 593,72 €
- Realizácia – Rekonštrukcia a obnova hasičskej zbrojnice	23 714,53 €
Spolu	167 421,42 €



Realizácia vyššie spomenutých projektov bola financovaná z viacerých zdrojov (rozpočet obce, rozpočet Prešovského samosprávneho kraja, štátny rozpočet, štátne účelové fondy, EŠIF, rôzne organizácie a pod.). V nasledovnom prehľade je zobrazený prehľad dotácií od štátu, VÚC a rôznych organizácií, ktoré boli obci Nová Ľubovňa poskytnuté od roku 2013 do r. 2020 (do času spracovania tohto PHSR).

ROK 2013

Nebola poskytnutá dotácia.

ROK 2014

1) Dotácia: Prešovský samosprávny kraj, Námestie mier 2, 080 01 Prešov

Názov projektu: „ Kvalitnými podmienkami a kvalitným prostredím k rozvoju mládežníckeho futbalu v Novej Ľubovni“

Zmluva č. 327/2014/ORHC

Druh Výdavku : kapitálové výdavky

Výška dotácie: 1 000,-- €

ROK 2015

1) Dotácia: Ministerstvo školstva, vedy, výskumu a športu SR, Stromová 1, 813 30 Bratislava

Názov projektu: „ Rozšírenie a udržanie kapacít MŠ formou prístavby, výstavby a rekonštrukcie priestorov pre potreby materských škôl a vybudovanie zariadení školského stravovania pri nových materských školách na rok 2015“

Zmluva č. -0919/2015/SRŠ

Druh Výdavku : kapitálové a bežné výdavky

Výška dotácie: 51 000,-- €

z toho : BV 6 000,-- €

KV 45 000,-- €

2) Dotácia Ministerstvo kultúry SR, Námestie SNP č. 33, 813 31 Bratislava 1

Názov projektu: Do knižnice za knihou

Zmluva č. MK-193/2015/2.5

Druh Výdavku : bežné výdavky

Výška dotácie: 500,-- €

3) Dotácia Ministerstvo pôdohospodárstva a rozvoja vidieka SR, Dobrovičová 12, 812 66 Bratislava

Názov projektu: „Obnova infraštruktúry po povodniach – obec Nová Ľubovňa, 1. Etapa“

Zmluva č. Z2214012068701

Druh Výdavku : kapitálové výdavky

Výška dotácie: 318 082,70 €

ROK 2016

1) Dotácia Ministerstvo financií SR, Štefanovičova 5, 817 82 Bratislava

Názov projektu: „Oprava domu kultúry“

Dotácia poskytnutá na základe uznesenia vlády č. 44 na rok 2016: MF/010383/2016-442

Druh Výdavku : bežné výdavky

Výška dotácie: 8 000,-- €



ROK 2017

Nebola poskytnutá dotácia

ROK 2018

1) Dotácia Ministerstvo vnútra SR, Pribinova ulica, 817 82 Bratislava

Názov projektu : Rekonštrukcia a obnova hasičskej zbrojnice

Zmluva č. PHZ-OPK1-2018-000546-003

Druh Výdavku : kapitálové výdavky

Výška dotácie: 30 000,-- €

2) Dotácia Slovenský futbalový zväz, Tomášikova 30C, 821 01 Bratislava

Názov projektu : Výstavba, rekonštrukcia a dobudovanie futbalovej infraštruktúry v rokoch 2017 a 2018 v súlade s uznesením vlády SR č. 353 zo dňa 24.7.2017 v rámci financovania projektu za podmienok a spôsobom stanoveným v zmluve o poskytnutí finančných prostriedkov, v zmysle ktorej je partner priamym realizátorom projektu.

Zmluva o spolupráci a financovaní realizácie národného športového projektu výstavby, rekonštrukcie a dobudovania futbalovej infraštruktúry v obci Nová Ľubovňa zo dňa 30.11.2017

Druh Výdavku : kapitálové výdavky

Výška dotácie: 12 500,-- €

3) Dotácia Úrad vlády Slovenskej republiky, Námestie slobody 1, 813 70 Bratislava 1

Názov projektu : Podpora rozvoja športu na rok 2018 so zameraním na výstavbu detských ihrísk

Zmluva o poskytnutí dotácie na podporu rozvoja športu na rok 2018

Druh Výdavku : kapitálové výdavky

Výška dotácie: 8 000,-- €

ROK 2019

1) Dotácia Ministerstvo pôdohospodárstva a rozvoja vidieka SR, Dobrovičova 12, 812 66 Bratislava

Názov projektu: Rozvoj kľúčových kompetencií žiakov vo vyučovacom procese ZŠ a MŠ v Novej Ľubovni

Zmluva o poskytnutí nenávratného finančného príspevku IROP-Z-302021K152-222-13

Druh výdavku: kapitálové výdavky

Výška dotácie: 29 988,04 €

ROK 2020

1) Dotácia Ministerstvo vnútra SR, Pribinova ulica, 817 82 Bratislava

Názov projektu : Rekonštrukcia a obnova hasičskej zbrojnice

Zmluva č. PHZ-OPK1-2019-002958

Druh Výdavku : kapitálové výdavky

Výška dotácie: 11 244,33 €

2) Dotácia Ministerstvo pôdohospodárstva a rozvoja vidieka SR, Dobrovičova 12, 812 66 Bratislava

Názov projektu: Rozvoj kľúčových kompetencií žiakov vo vyučovacom procese ZŠ a MŠ v Novej Ľubovni

Zmluva o poskytnutí nenávratného finančného príspevku IROP-Z-302021K152-222-13

Druh výdavku: kapitálové výdavky

Výška dotácie: 26 102,34 €

Ex-ante hodnotenie stavu projektovej pripravenosti investícií

Cieľom Ex – ante hodnotenia stavu projektovej pripravenosti investícií je analyzovať súčasný stav pripravenosti investičných zámerov a možnosti ich financovania z rôznych zdrojov. V nasledujúcom formulári sú uvedené len tie investičné zámery, na ktoré má obec v čase vypracovania tohto PHSR (jar 2020) už spracovanú príslušnú dokumentáciu (resp. už má podanú žiadosť o NFP a čaká na vyhodnotenie). Súhrn všetkých investičných aj neinvestičných zámerov obce na nasledujúce obdobie je uvedený v ďalšej časti dokumentu (pozri najmä formuláre P1, P2, P3 a F2).

Formulár 5 (A7): Ex - ante hodnotenie stavu projektovej pripravenosti investícií

Ex-ante hodnotenie - stav projektovej pripravenosti investícií k termínu vypracovania nového PHSR (pipe_line)																			
v tis. EUR																			
por. č.	Politika – oblasť*	Názov investície	Klasifikácia stavby - triedy	Rok začatia-plán	Technická príprava mesiac/rok	Cena podľa stavebného zámeru		Navrhovaný objem finančných prostriedkov v príslušnom roku spolu			Finančné prostriedky podľa zdrojov								
				Rok dokončenia-plán		Celkom	Z toho stavebná časť	Rok	Objem finančných prostriedkov celkom	Z toho verejné investície	Štátny rozpočet	Rozpočet samosprávneho kraja	Rozpočet obce	Štátne účelové fondy	Úvery so zárukou štátu	Rozpočet EÚ	Kód OP	Súkr. zdroje	Iné zdroje
0	1	2	3	4	5	6	7	8	9	10	11	12	13	14	15	16	17	18	19
1	H	Výstavba chodníka medzi obcami Jakubany a Nová Ľubovňa	2112 - Miestne komunikácie	2021 / 2022	-	28,0	28,0	2021 - 2022	28,0	28,0									
2	H	Vybudovanie cykloturistického chodníka	2112 - Miestne komunikácie	2023 / 2023	-	39,0	39,0	2023	39,0	39,0									
3	H	Oprava obecného mosta cez	2112 - Miestne komunikácie	2022	-	174,0	174,0	2022	174,0	174,0									

		rieku Jakubianka																	
4	S	Park pri hrádzi	-	2025	-	340,0	340,0	2025	340,0	340,0									
5	S	Zateplenie budovy Globusu	1274 - Ostatné budovy, i.n.	2023	-	91,0	91,0	2023	91,0	91,0									
6	S	Prestrešenie hokejového ihriska pri ZŠ s MŠ v Novej Ľubovni	2411 - Športové ihriská	2020 / 2021	-	519,0	519,0	2020 - 2021	519,0	519,0									
7	S	Obstaranie mobilného chladenia ľadovej plochy vrátane vybavenia na jej úpravu a hokejovej výstroje pre mládež	2411 - Športové ihriská	2020 / 2021	-	244,0	N/A	2020 - 2021	244,0	244,0									
8	S	Zmena dokončenýc h stavieb s.č. 756 a s.č. 795 na rozšírenie kapacít MŠ, ZŠ a MŠ Nová Ľubovňa	1263 - Školy, univerzity a budovy na vzdelávanie	2020 / 2021	-	276,0	276,0	2020 - 2021	276,0	276,0									
9	S	Zateplenie a zastrešenie budovy družiny pri ZŠ v Novej Ľubovni	1263 - Školy, univerzity a budovy na vzdelávanie	2021	-	218,0	218,0	2021	218,0	218,0									

1 0	S	Premiestnenie pamätníka padlých z I. a II. svetovej vojny a pamätnej tabule z II. svetovej vojny	1273 – Historické alebo chránené pamiatky	2020	-	15,0	N/A	2020	15,0	15,0								
1 1	E	Obnova infraštruktúry po povodniach v Novej Ľubovni: protipovodňový val s vybudovaním cyklotrasy okolo rieky Jakubianka	2152 - Priehrady	2023	-	290,0	290,0	2023	290,0	290,0								

* H – Hospodárska, S – Sociálna, E – Environmentálna politika

Zdroj: MDVRR 2015, obecny úrad



A.II Analýza vonkajšieho prostredia

Vonkajšie prostredie v kontexte tohto Programu hospodárskeho a sociálneho rozvoja predstavuje pre obec tie oblasti, ktoré síce ovplyvňujú jej rozvoj (v rôznej miere, či už významne alebo len okrajovo), avšak obec ich zároveň nedokáže svojou činnosťou nijako ovplyvniť. V makroregionálnej mierke je dôležitým činiteľom rozvoja obce európsky rozvojový koncept „Red octopus“, ktorý stanovuje hlavné rozvojové centrá Európy. Ide o tzv. „červenú chobotnicu“ (pomenovanie podľa tvaru tejto rozvojovej siete), ktorá spája najrozvinutejšie európske sídelné a aglomeračné centrá a centrá, ktoré majú najväčší potenciál ďalšieho rozvoja. Jedno z ramien „červenej chobotnice“ prechádza aj Slovenskom, a to jeho juhozápadnou časťou. Nová Ľubovňa je teda od tohto ramena značne vzdialená.

Koncepcia územného rozvoja Slovenska 2001 (KURS 2001) vyhodnotila jednotlivé sídelné centrá Slovenska ako terciárne centrá, t.j. centrá na základe ich terciárnej obslužnosti (úrovne vybavenosti vybranou vyššou občianskou vybavenosťou). Takýmto spôsobom bolo na národnej úrovni vytvorených päť skupín obcí (okrem Bratislavy a Košíc, ktoré stoja samostatne a nepatria do žiadnej skupiny), ktoré naznačujú úroveň obsluhy ako pre vlastné mesto, tak pre jeho zázemie (prvé tri skupiny sa pritom členia na dve podskupiny). Najbližšie centrá osídlenia pre Novú Ľubovňu predstavujú mestá Stará Ľubovňa (3a. skupina), Podolínec (5. skupina) a Spišská Belá (4. skupina).

Okrem centier osídlenia KURS 2001 na Slovensku stanovila jadrové ťažiská osídlenia, ktoré sú navzájom pospájané rozvojovými osami I. stupňa. Ostatné sídelné centrá sú pospájané osami II. a III. stupňa. Tieto rozvojové a urbanizačné osi sú súčasťou vyváženej hierarchizovanej sídelnej štruktúry. Podporujú sídelné väzby medzi obcami a rovnovážny sídelný rozvoj vrátane rozvoja vidieka. Vytvárajú podmienky pre dostupnosť k infraštruktúram, zachovanie a rozvoj prírodného a kultúrneho dedičstva a zabezpečujú požiadavky, ktoré sú na sídelnú štruktúru kladené z hľadiska ekonomických, sociálnych a environmentálnych potrieb.

Koncepcia územného rozvoja Slovenska 2001 stanovuje tri stupne rozvojových osí, ktoré vychádzajú z nasledovných kritérií:

- rozvojová os prvého stupňa – prepája centrá osídlenia prvej skupiny a ťažiská osídlenia prvej úrovne v štáte a porovnateľné centrá mimo hraníc krajiny, zahŕňajúc najmenej jednu cestnú komunikáciu a jednu železnicu rýchlostného typu,
- rozvojová os druhého stupňa – prepája centrá osídlenia druhej skupiny a ťažiská osídlenia druhej úrovne s centrami osídlenia prvej skupiny a ťažiskami osídlenia prvej úrovne, resp. prepája centrá osídlenia druhej skupiny a ťažiská osídlenia druhej úrovne medzi sebou, zahŕňajúc najmenej jednu cestnú komunikáciu a jednu železnicu nadregionálneho významu alebo jednu rýchlostnú cestu,
- rozvojová os tretieho stupňa – prepája stredné centrá a ťažiská osídlenia tretej úrovne navzájom, ako aj ostatné vyhodnocované centrá osídlenia s ostatnými centrami osídlenia druhej skupiny.

Z pohľadu rozvoja územia Slovenska najdôležitejšia, teda rozvojová os I. stupňa, prepája Bratislavu a Košice (o. i.) severoslovenským dopravným koridorom cez Žilinu, Poprad a Prešov, čiže najbližšie k Novej Ľubovni sa táto os nachádza až vo vzdialenom Poprade. Nová Ľubovňa teda na tejto najvýznamnejšej osi neleží a z tohto dôvodu možno len ťažko očakávať priaznivý rozvojový impulz pre obec z vonkajšieho prostredia prostredníctvom súkromných investorov (ktorí by sa nemuseli usadiť priamo v obci, stačilo by v jej blízkosti – tak, aby vytvorili nové pracovné príležitosti v rámci rádia dennej dochádzky do zamestnania z obce Nová Ľubovňa).

Veľmi dôležitým aspektom v analýze vonkajšieho prostredia je aj stratégia štrukturálnej politiky Európskej únie a jej priemet do slovenských pomerov. Počas programovacieho obdobia EÚ 2000-2006 (čo pre Slovensko znamenalo roky 2004-2006) používala Európska únia stratégiu regionálnej politiky založenú na rovnomernom prístupe samospráv k štrukturálnym fondom (tzv. „pokropením regiónov investíciami“, kde každá samospráva mala rovnaký prístup k týmto fondom). Od programovacieho obdobia 2007-2013 sa však už stratégia regionálnej politiky EÚ zmenila, keďže táto sa už nezamerala na znižovanie regionálnych disparít formou podpory zaostalých regiónov, ale na základe skúseností



z regionálneho rozvoja zo západoeurópskych krajín, rozhodla sa posilňovať predovšetkým vytýčené póly rastu, ktoré sú najviac konkurencieschopné a majú najväčší potenciál rozvoja (týmto opatrením sa taktiež sledovalo posilnenie vonkajšej konkurencieschopnosti EÚ ako celku voči ostatným aktérom vo svetovom hospodárstve). Jednotlivými krajinami vytýčené póly rastu mali byť nositeľmi rozvoja v jednotlivých regiónoch a postupom času by sa rozvoj z týchto pólov rastu mal šíriť do ich bezprostredného okolia (teda do zaostalejších oblastí v ich okolí). Na Slovensku tak boli od programovacieho obdobia 2007-2013 na základe koncepcie územného rozvoja Slovenska stanovené inovačné a kohézne póly rastu (niektoré mestá a obce v ich bezprostrednom zázemí), pričom najväčšia časť podpory zo štrukturálnych fondov smeruje práve do nich.

Výrazným vonkajším rozvojovým impulzom pre oblasť Ľubovnianskeho okresu by mohla byť zvýšená podpora zo strany vlády formou investičných stimulov pre tie priame zahraničné investície, ktoré sa realizujú čo najbližšie k tomuto regiónu (keď už nie priamo v ňom). Skúsenosti však ukazujú, že od roku 2002, kedy sa začalo s poskytovaním investičnej pomoci, jednotlivé slovenské vlády touto formou podporovali smerovanie priamych zahraničných investícií primárne do najrozvinutejších regiónov Slovenska (najmä do trojuholníka Bratislava – Trnava – Nitra, do Košíc a oblasti stredného Považia po Žilinu). Do oblasti Starej Ľubovne smerovala len úplne minimálna časť investičnej pomoci vlády. Z prostredia investičnej pomoci teda len ťažko očakávať priaznivé rozvojové impulzy pre región v blízkej budúcnosti.

Spomínaná politika územnej podpory vo forme investičnej pomoci a množstvo ďalších faktorov (napr. faktor sídelnej hierarchie, faktor makropolohovej atraktivity, faktor veľkej dopravnej infraštruktúry, faktor historickej marginality, faktor depresnosti priľahlých prihraničných regiónov a pod.; Korec 2005) prispeli (a naďalej prispievajú) k veľmi nerovnovážnemu regionálnemu vývoju v rámci Slovenska, keď sa medzi jednotlivými jeho regiónmi vytvorili pomerne výrazné regionálne disparity. Vytvorila sa tak významná priestorová polarizácia spoločnosti s existenciou centier na strane jednej a periférií (vnútorných aj prihraničných periférnych regiónov) na strane druhej. V takomto periférnom regióne leží aj obec Nová Ľubovňa.

Členstvo obce v organizáciách

Obec Nová Ľubovňa je členom 5 združení, ktoré vznikli za rôznym účelom, majú rôzne ciele a prostredníctvom ktorých sa obec snaží uplatňovať a presadzovať svoje záujmy:

- „Združenie miest a obcí Slovenska“ (ZMOS) – organizácia zastupujúca záujmy obecných samospráv na celoslovenskej úrovni;
- „Miestna akčná skupina Ľubovniansko“ (MAS Ľubovniansko) – verejno-súkromné partnerstvo rôznych organizácií (obcí, podnikov, podnikateľov, občianskych združení, neziskových organizácií a pod.), vytvorené za účelom zlepšovania kvality života v území združenia (územie obcí, ktoré sú členmi tohto združenia), posilnenia ekonomického prostredia, zhodnotenia kultúrneho a prírodného dedičstva a podpory trvalo udržateľného rozvoja;
- „Ľubovnianske regionálne združenie miest a obcí“ – záujmové združenie právnických osôb (obcí a miest okresu Stará Ľubovňa), založené za účelom poradenstva a kvalitnejšieho riešenia spoločných problémov a výziev;
- Oblastná organizácia cestovného ruchu „Severný Spiš – Pieniny“ – verejno-súkromné partnerstvo rôznych organizácií (obcí, miest, hotelov, kúpeľov a pod.), vytvorené najmä za účelom podpory rozvoja cestovného ruchu;
- „Asociácia komunálnych ekonómov Slovenska“ – dobrovoľné neziskové združenie odborníkov, ktorí majú výkonné a iniciatívne postavenie v ekonomike samospráv na území SR.



Štrukturálne fondy v programovom období 2014-2020 a v období 2021-2027

Jednou z možných ciest získavania finančných prostriedkov na realizáciu investičných akcií (okrem ďalších možných zdrojov, uvedených v časti „Indikatívny finančný plán“) sú Európske štrukturálne a investičné fondy. Napriek tomu, že tieto európske štrukturálne a investičné fondy sú z aspektu regionálneho rozvoja definované ako „doplnkové“ zdroje financovania, v súčasnom modeli regionálnej politiky a nastavenia financovania samospráv sú práve tieto prostriedky z EŠIF hlavným zdrojom financií, bez ktorého by len ťažko boli samosprávy schopné financovať svoje rozvojové investičné projekty. V programovom období EÚ 2014 – 2020 čerpá Slovensko európske štrukturálne a investičné fondy v rámci Cieľa Investovanie do rastu a zamestnanosti a v rámci Cieľa Európska územná spolupráca.

V rámci Cieľa Investovanie do rastu a zamestnanosti sa čerpajú financie prostredníctvom nasledujúcich operačných programov:

- Integrovaný regionálny operačný program (OP IROP),
- OP Ľudské zdroje (OP ĽZ),
- OP Integrovaná infraštruktúra (OP II),
- OP Výskum a inovácie (OP Val),
- OP Kvalita životného prostredia (OP KŽP),
- OP Efektívna verejná správa (OP EVS),
- Technická pomoc,
- Program rozvoja vidieka,
- Rybné hospodárstvo.

V rámci Cieľa Európska územná spolupráca čerpá Slovensko financie prostredníctvom nasledujúcich operačných programov:

Programy cezhraničnej spolupráce

- SK – CZ 2014 – 2020,
- SK – AT 2014 – 2020,
- PL – SK 2014 – 2020,
- SK – HU 2014 – 2020,
- ENI HU – SK – RO – UA 2014 – 2020.

Programy nadnárodnej spolupráce

- Stredná Európa,
- ETC Dunaj.

Programy medziregionálnej spolupráce

- INTERREG,
- ESPON,
- INTERACT,
- URBACT.

Obec Nová Ľubovňa môže v rámci Cieľa Investovanie do rastu a zamestnanosti čerpať z EŠIF financie prostredníctvom základných operačných programov – Integrovaný regionálny operačný program OP IROP (ktorého realizátorom na území Prešovského samosprávneho kraja je PSK prostredníctvom Regionálnej územnej stratégie PSK), OP Ľudské zdroje, OP Kvalita životného prostredia a OP Efektívna verejná správa. V rámci Cieľa Európska územná spolupráca sa obec môže uchádzať o financie na realizáciu rozvojových aktivít cez Program cezhraničnej spolupráce PL – SK 2014 – 2020.



V čase vzniku tohto PHSR (jar/leto 2020) ešte nie je schválená Partnerská dohoda medzi Slovenskom a EÚ na nastávajúce programové obdobie, a teda ani žiadne operačné programy. Nie je ešte známe aké konkrétne ciele a priority budú prostredníctvom EŠIF podporované (tieto skutočnosti sú aktuálne predmetom negociácií medzi SR a EÚ). Z tohto dôvodu nie je možné analyzovať možné zdroje podpory v rámci EŠIF v budúcom programovom období, ktoré by obec Nová Ľubovňa mohla využiť.

STEEP analýza

Pri stretávaní sa s rôznymi problémami a výzvami je potrebné si uvedomiť, že ich riešenie môže byť v budúcnosti ovplyvnené rôznymi vonkajšími faktormi, ktoré obec nedokáže ovplyvniť. Úlohou STEEP analýzy (analýzy externého prostredia) je napomáhať tvorcom rozhodnutí predvídať budúci možný vývoj a na tieto zmeny sa pripraviť.

Formulár 6 (A8): STEEP analýza

Sociálne	Technologické	Ekonomické	Ekologické	Politické	Hodnoty
Starnutie obyvateľstva, emigrácia mladých ľudí do miest	Úroveň technológie poskytovateľa	Nové trhy a nové príležitosti (napr. cestovný ruch)	Vplyv rôznych subjektov na ŽP	Politika vlády v hospodárskej, sociálnej a environmentálnej oblasti	Zmena postojov k lokálnemu rozvoju
Zmeny postojov a správania – aktívny tretí sektor	Dostupná technológia a využívaná technológia	Klesajúce trhy v niektorých poskytovaných službách	Možnosti obnovy a tvorby ŽP	Štrukturálna politika Európskej únie	Zmena životného štýlu
Zmeny správania obyvateľov	Technológia využívaná obyvateľmi, podnikateľmi	Dostupnosť finančných zdrojov	Politika ŽP	Legislatívne zmeny	Tímová spolupráca
Móda	Kontakt s obyvateľmi prostredníctvom technológie	Daňová politika	Podpora tvorby a ochrany ŽP	Zmena vlády ako výsledok volieb	Osobné hodnoty

Zdroj: MDVRR 2015, vlastné spracovanie



A.III Zhodnotenie súčasného stavu územia

Zhodnotenie súčasného stavu územia je spracované formou SWOT analýzy. Tá bola vypracovaná na základe auditu rozvojových zdrojov obce.

SWOT analýza

Formulár 7 (A10): SWOT analýza

Silné stránky	Slabé stránky
<ul style="list-style-type: none"> • výborná pripravenosť obce na získanie financií na realizáciu investičných akcií z externých dotačných zdrojov (množstvo pripravených projektových dokumentácií) • viacero prírodných chránených území v katastri obce a jej blízkom okolí • aktivita a pripravenosť obce na získanie financií na realizáciu investičných akcií z externých dotačných zdrojov (pripravenosť projektov) • veľmi pozitívny vývoj prirodzeného pohybu obyvateľstva • rast počtu obyvateľov v strednodobom horizonte • nízka miera nezamestnanosti • priaznivá štruktúra UoZ podľa vzdelania • dobrá digitálna gramotnosť obyvateľov obce • dobrá štruktúra bytového fondu v obci • aktivita samosprávy z hľadiska zvyšovania dostupnosti nájomného bývania priamo v obci • výborná kvalita miestnych komunikácií • množstvo vybudovaných kvalitných chodníkov popri hlavných cestách a miestnych komunikáciách • priamo v obci dostupné všetky energetické a telekomunikačné siete • dostupnosť základnej zdravotnej infraštruktúry priamo v obci • množstvo predajní a služieb rôzneho charakteru dostupných priamo v obci, ďalšie predajne a služby dostupné v susednom okresnom meste • aktivita samosprávy v sociálnej oblasti (poskytovanie pomoci seniorom a mladým rodinám) • aktívna participácia samosprávy obce (aj finančná) na poskytovaní sociálnych služieb miestnym obyvateľom v zariadeniach soc. služieb, umiestnených mimo obce • školy a školské zariadenia pre predprimárne a primárne vzdelávanie dostupné priamo v obci • viacero kultúrno-spoločenských podujatí v obci počas roka • viacere športoviská na realizáciu rôznych športov • aktívna práca v športových kluboch s deťmi a mládežou • dostupnosť administratívno-správnych služieb v blízkosti obce 	<ul style="list-style-type: none"> • nízka úroveň vytriedenia komunálnych odpadov • viacero lokalít s potenciálom záplav • pomerne vysoký podiel dlhodobo nezamestnaných UoZ • neuspokojený dopyt po nájomnom bývaní • nedobudovaná technická infraštruktúra pri novo vybudovaných rodinných domoch • nevýhodná poloha obce vzhľadom na nadradenú dopravnú infraštruktúru (diaľnica, železnica), priamo na hlavnej rozvojovej a urbanizačnej osi SR • slabá makropolohová atraktivita územia • nevýhodná poloha obce ďaleko od centier zamestnanosti (urbánných centier)



<ul style="list-style-type: none"> • prítomnosť viacerých subjektov poľnohospodárskej i priemyselnej výroby (či už priamo v obci alebo v susednej Starej Ľubovni) • dobrá poloha obce v blízkosti viacerých miest – obyvateľstvo obce má početné možnosti zamestnať sa v blízkom okolí • pomerne rozvinutá miestna hospodárska základňa • prítomnosť silných podnikateľských subjektov, pôsobiaceho v oblasti poľnohospodárstva, priemyslu a cestovného ruchu • dobré lokalizačné aj realizačné predpoklady rozvoja cestovného ruchu, existencia Ľubovnianskych kúpeľov • dobrá poloha obce z hľadiska potenciálneho rozvoja cestovného ruchu • racionálne finančné hospodárenie obce • zrealizovaný projekt pozemkových úprav – odstránila sa extrémna rozdrobenosť pozemkov a vlastníckych vzťahov (hoci nie v celom katastri obce) 	
Príležitosti	Ohrozenia
<ul style="list-style-type: none"> • príprava lokalít pre rozvoj IBV • zvýšenie úrovne vytriedenia odpadov • realizácia dodatočných protipovodňových opatrení • výstavba bytového domu • dostavba technickej infraštruktúry k novo vybudovaným rodinným domom • skvalitnenie možností vykonávania športových aktivít (zastrešením ľadovej plochy) • skvalitnenie občianskej vybavenosti (rekonštrukcia obecných budov) • podpora miestnych podnikateľských subjektov • realizácia jednoduchého projektu pozemkových úprav (v záujme zjednodušenia vlastníckych vzťahov v lokalitách s potenciálnym rozvojom IBV) • využitie európskych štrukturálnych a investičných fondov na realizáciu rozvojových aktivít • možnosti podpory nezamestnaných občanov v rámci AOTP (menšie obecné služby, regionálna zamestnanosť...) 	<ul style="list-style-type: none"> • odliv mladých obyvateľov za prácou a bývaním do väčších miest a iných regiónov SR, príp. zahraničia • pomalé tempo prispôsobovania sa strednej a staršej generácie novým technológiám • konkurencia okolitých destinácií CR z hľadiska prilákania turistov • nedostatočné využitie možných zdrojov z EÚ • vysoká administratívna náročnosť pre získanie financií z EŠIF • neustále zvyšovanie administratívnej záťaže výkonu miestnej samosprávy bez kompenzácie z hľadiska paralelného zvyšovania zdrojov (finančných, personálnych)

Zdroj: vlastné spracovanie



Kľúčové faktory a disparity územia

Vyhodnotením silných stránok a príležitostí zo SWOT analýzy boli identifikované hlavné faktory rozvoja obce. Podobne, na základe vyhodnotenia slabých stránok a ohrození boli identifikované hlavné disparity obce.

Hlavné faktory rozvoja:

- využitie dobrej geografickej polohy obce na rozvoj cestovného ruchu
- racionálne hospodárenie samosprávy
- aktivita obce na poli výstavby a rekonštrukcie obecných budov a objektov
- výrazná aktivita samosprávnych orgánov na poli rozvoja nájomného bývania
- pripravenosť obce na získanie externých zdrojov na realizáciu rozvojových projektov (množstvo pripravených projektových dokumentácií)
- podpora rozvoja miestnych podnikateľských subjektov, dobre rozvinutá miestna hospodárska základňa
- zvyšovanie environmentálneho povedomia obyvateľstva
- využitie zdrojov z EŠIF na realizáciu investičných a neinvestičných projektov, aktivita obce pri realizácii rozvojových projektov.

Hlavné disparity rozvoja:

- emigrácia obyvateľstva – z obce emigruje predovšetkým mladé obyvateľstvo, ktoré má tendenciu sťahovať sa do miest
- nízky potenciál pre prilákanie investícií do priemyselnej výroby – z dôvodu málo výhodnej polohy vo vzťahu k ekonomickým centráam a nadradenej dopravnej infraštruktúre má obec veľmi nízky lokalizačný potenciál pre prilákanie investícií do priemyselnej výroby
- slabšia ponuka pracovných príležitostí priamo v obci (v porovnaní s väčšími mestami) – obec nedokáže vygenerovať dostatočný počet pracovných príležitostí pre všetko svoje obyvateľstvo
- nezamestnanosť obyvateľstva – obyvateľstvo, ktoré si nevie nájsť prácu a neemigruje, upadá kvôli absencii dostatočného príjmu na živobytie do sociálnych problémov
- nízka úroveň miezd – úroveň miezd v regióne spolu s časovou a finančnou náročnosťou dochádzky do zamestnania pôsobí ako demotivačný faktor a generuje podmienky pre emigráciu obyvateľstva.



B-Strategická časť

Programu hospodárskeho a sociálneho rozvoja



Rozvoj rôznych regiónov, od lokálnej po makroregionálnu úroveň, je nutné chápať, realizovať, uvažovať a posudzovať v čo možno najširších súvislostiach a väzbách, nie izolovane. Z tohto dôvodu je preto pre stanovenie rozvojovej stratégie obce nevyhnutné rešpektovať aj rôzne „nadradené“ stratégie, ktoré boli prijaté či už na nadnárodnej úrovni, na úrovni štátu alebo VÚC.

Na medzinárodnej úrovni je Slovenská republika viazaná najmä **Agendou 2030**. Ide o súhrn globálnych záväzkov, ktorými medzinárodné spoločenstvo reaguje na najzávažnejšie výzvy súčasnosti. Zmena klímy, chudoba, zvyšujúce sa ekonomické a sociálne nerovnosti alebo neudržateľnosť prevládajúcich vzorcov výroby a spotreby sú komplexné a navzájom previazané problémy. Izolované zásahy a opatrenia preto strácajú účinnosť pri ich riešení. Agenda 2030 bola prijatá členskými štátmi Organizácie Spojených národov v roku 2015 a vyzýva štáty k spoločnému koordinovanému postupu pri riešení globálnych výziev. Táto Agenda 2030 bola prijatá najmä za účelom zabezpečenia udržateľného rozvoja vo svete. Obsahuje spolu 17 cieľov, ktorých plnenie je v záujme udržateľného rozvoja potrebné naplňať.

Implementácia Agendy 2030 je inštitucionálne rozdelená medzi Úrad podpredsedu vlády pre investície a informatizáciu a Ministerstvo zahraničných vecí. V konzultácii s odbornou verejnosťou bola Agenda 2030 na Slovensku premietnutá do užšieho súboru šiestich prioritných oblastí, ktoré zohľadňujú špecifiká Slovenska a ktoré budú základom ďalšej strategickkej a koncepcnej práce. Sú nimi:

- *Vzdelanie pre dôstojný život,*
- *Smerovanie k znalostnej a environmentálnej udržateľnej ekonomike pri demografických zmenách a meniacom sa globálnom prostredí,*
- *Znižovanie chudoby a sociálna inklúzia,*
- *Udržateľné sídla, regióny a krajina v kontexte zmeny klímy,*
- *Právny štát, demokracia a bezpečnosť,*
- *Dobré zdravie.*

Vyššie uvedené prioritné oblasti sa premietajú aj do opatrení regionálnej politiky, podporujúcich rozvoj jednotlivých regiónov Slovenska.

Strategická časť Programu hospodárskeho a sociálneho rozvoja obce Nová Ľubovňa na roky 2020-2029 nadväzuje na analytickú časť, ktorá predstavuje komplexnú analýzu územia. Táto časť PHSR obsahuje stratégiu rozvoja obce s ohľadom na jej vnútorné špecifiká a danosti. Jej súčasťou je strategická vízia, formulácia a návrh stratégie rozvoja, ako aj formulácia cieľov v hospodárskej, sociálnej a environmentálnej oblasti.



Strategická vízia a strategický cieľ obce

Vízia je želanou predstavou obyvateľov o budúcnosti, o tom, ako by mala obec vyzeráť. Je teda nástrojom na motiváciu, opisom ideálneho stavu, ktorý by sme chceli v budúcnosti dosiahnuť. Stanovuje rámec pre definovanie strategických cieľov a priorít na strednodobý časový horizont. Analýzou súčasného stavu obce, analýzou doteraz realizovaných a plánovaných projektov, na základe analýzy hlavných faktorov rozvoja a na základe funkcií, ktoré plní samospráva obce bola sformulovaná nasledovná **strategická vízia** obce Nová Ľubovňa:

Obec Nová Ľubovňa je miestom s atraktívnym prostredím pre život. Všestranným rozvojom a využívaním svojho vnútorného potenciálu zabezpečuje zvyšovanie kvality života všetkých svojich obyvateľov, ktorým poskytuje kvalitné služby.

Na dosiahnutie uvedenej strategickej vízie bude potrebné naplniť strategický cieľ rozvoja obce Nová Ľubovňa na roky 2020-2029. **Strategickým cieľom** rozvoja obce je

„vytvoriť podmienky pre zvyšovanie kvality života jej obyvateľov aktívnym prístupom k podpore hospodárskej a sociálnej oblasti pri súčasnom zveľadovaní životného prostredia obce“.

Stratégia rozvoja

Cieľom strategickej časti programu je navrhnuť priority a opatrenia, ktoré budú viesť k naplneniu stanovenej vízie. Ide o návrh takých priorít a opatrení, ktorých riešenie je buď priamo v kompetencii obce alebo tiež takých, ktoré síce nie sú priamo v jej kompetencii, avšak obec ich dokáže svojou činnosťou a svojimi schopnosťami ovplyvniť žiaducim smerom.

Definovanie stratégie rozvoja obce vychádza najmä z detailného poznania jej vnútorného prostredia a z poznania potrieb obyvateľstva, pričom priamo nadväzuje na výsledky analýz. Stratégia vychádza zo základného predpokladu, že príslušné orgány verejnej správy od národnej po regionálnu úroveň budú zabezpečovať koordinovaný prístup v záujme dosiahnutia realizácie plánovaných zmien a že bude existovať dobrá informovanosť kľúčových aktérov regionálneho rozvoja.

Stratégia rozvoja obce je spracovaná v súlade s **Víziou a stratégiou rozvoja Slovenska do roku 2030**, ktorá plní úlohu **Národnej stratégie regionálneho rozvoja Slovenskej republiky** v zmysle zákona o podpore regionálneho rozvoja (negatívnou je skutočnosť, že v čase spracovania tohto PHSR – jar 2020 – táto Vízia a stratégia ešte stále nebola vládou Slovenskej republiky schválená). Vízia a stratégia rozvoja Slovenska do roku 2030 definuje (okrem iného) priority, ciele a nástroje podpory regionálneho rozvoja podľa typov regiónov, miest a obcí. Je v súlade s politikou súdržnosti Európskej únie v období 2021-2027, v rámci ktorej **Európska komisia zadefinovala 5 hlavných politických cieľov politiky súdržnosti**:

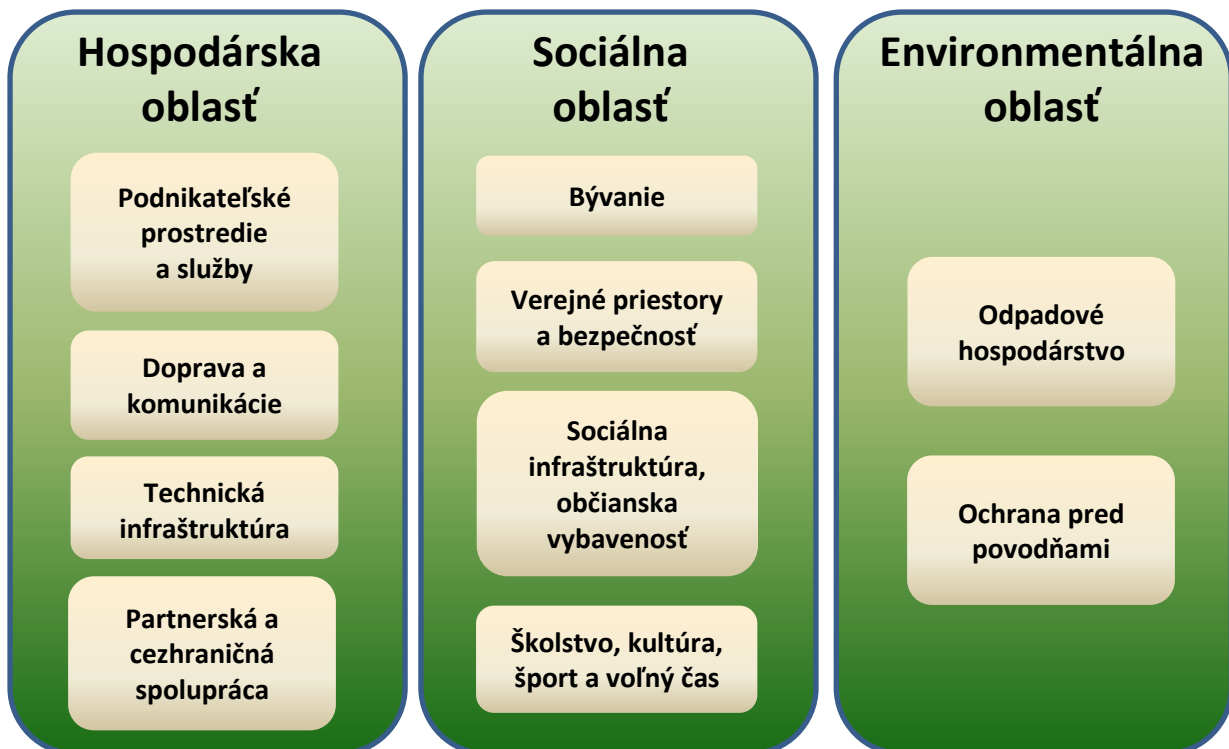
1. *Inteligentnejšia Európa* – inovatívna a inteligentná transformácia hospodárstva
2. *Ekologickejšia, nízkouhlíková Európa*
3. *Prepojenejšia Európa* – mobilita a regionálna pripojiteľnosť IKT
4. *Sociálnejšia Európa* – vykonávanie Európskeho piliera sociálnych práv
5. *Európa bližšie k občanom* – udržateľný a integrovaný rozvoj mestských, vidieckych a pobrežných oblastí prostredníctvom miestnych iniciatív.

V novom programovom období pravdepodobne nastanú v oblasti strategického plánovania a riadenia a implementácie eurofondov viaceré zásadné zmeny (v čase spracovania tohto PHSR však ešte žiadne definitívne rozhodnutia prijaté neboli, všetky plánované zmeny boli ešte len v štádiu rokovaní). Doposiaľ sa programy rozvoja obcí vypracúvali na úrovni VÚC a na úrovni obcí a miest (pričom obce mali možnosť vypracovať si spoločný program rozvoja obcí). Po novom sa do strategického plánovania pridáva ďalší „medzistupeň“. Tento nový medzistupeň predstavujú tzv. **Strategicko-plánovacie regióny (SPR)**, ktorých hranice zadefinuje príslušný VÚC a schváli Rada partnerstva samosprávneho



kraja. Tieto SPR si následne budú taktiež vypracúvať svoje vlastné PHSR (v zmysle zákona o regionálnom rozvoji pôjde de facto o spoločné Programy rozvoja obcí). Tretí stupeň budú tvoriť obce a mestá – tým je stále ponechaná možnosť vypracovať si svoje vlastné PHSR. Veľká zmena pravdepodobne nastáva v rámci územného rozvoja – z EŠIF budú podporované už len tzv. **Integrované územné investície** (IUI, angl. skratka ITI). Integrovaný územný rozvoj v rámci územného programu už teda nebude realizovaný formou dopytovo-orientovaných projektov, ale prostredníctvom spomínaných integrovaných územných investícií. O tom, ktoré IUI sa budú v danom strategicko-plánovacom regióne realizovať, by mala rozhodovať Koordinačná rada na úrovni SPR (ktorej členmi budú zástupcovia poslancov VÚC z daného SPR, zástupcovia starostov a primátorov a zástupcovia sociálno-ekonomických partnerov v zmysle zákona o podpore regionálneho rozvoja).

Pre naplnenie strategickej vízie (pozri predchádzajúcu kapitolu) si teda obec Nová Ľubovňa stanovila tri hlavné rozvojové oblasti a v rámci nich nasledovné priority:



A.) **Hospodárska oblasť** – táto prioritná oblasť pozostáva zo 4 priorít: podnikateľské prostredie a služby (podpora malého a stredného podnikania, podpora miestnej hospodárskej základne, cestovného ruchu, rozvoj poľnohospodárstva), doprava a komunikácie (rekonštrukcia starých a výstavba nových miestnych komunikácií, chodníkov a mostov), technická infraštruktúra (skvalitnenie technickej vybavenosti obce – vodovod, kanalizácia, verejné osvetlenie) a partnerská spolupráca (spolupráca s partnerskými obcami).

B.) **Sociálna oblasť** – prioritná oblasť pozostávajúca taktiež zo 4 rozvojových priorít: bývanie (podpora bývania v obci, výstavba nájomných bytov), verejné priestory a bezpečnosť (úprava verejných priestranstiev, prevencia kriminality), sociálna infraštruktúra, občianska vybavenosť (skvalitnenie občianskej vybavenosti, rekonštrukcia budov vo vlastníctve obce, podpora sociálnych služieb a komunitného rozvoja) a školstvo, kultúra, šport a voľný čas (skvalitňovanie školskej infraštruktúry, rekonštrukcia a výstavba športových a oddychových zariadení, podpora a zachovanie kultúrneho dedičstva, podpora kultúrnych a športových podujatí a telies).



C.) **Environmentálna oblasť** – tretia prioritná oblasť pozostáva z 2 rozvojových priorit: odpadové hospodárstvo (podpora triedeného zberu, zvyšovanie úrovne vytriedenia komunálnych odpadov) a ochrana pred povodňami (budovanie protipovodňového valu).

Prostredníctvom týchto troch prioritných oblastí a definovaných priorit, ktoré sú v programovej časti dokumentu rozpracované do jednotlivých opatrení, projektov a aktivít, bude obec naplňať definovanú strategickú víziu rozvoja. Splnením jednotlivých cieľov a stanovených opatrení bude zabezpečovať zvyšovanie kvality života svojich obyvateľov.

Formulár 8 (S1): Hierarchia rozvojových cieľov

Vízia			
„Obec Nová Ľubovňa je miestom s atraktívnym prostredím pre život. Všestranným rozvojom a využívaním svojho vnútorného potenciálu zabezpečuje zvyšovanie kvality života všetkých svojich obyvateľov, ktorým poskytuje kvalitné služby“			
Strategický cieľ			
„vytvoriť podmienky na zvyšovanie kvality života jej obyvateľov aktívnym prístupom k podpore hospodárskej a sociálnej oblasti pri súčasnom zveľaďovaní životného prostredia obce“			
Prioritná oblasť	Hospodárska	Sociálna	Environmentálna
Globálny cieľ	Rozvíjať vnútorný potenciál územia, založený na podpore miestneho hospodárstva a vybudovanej dopravnej a technickej infraštruktúry	Podporovať skvalitňovanie občianskej vybavenosti a zabezpečovať pre obyvateľov dôstojné podmienky spoločenského vyžitia	Zabezpečiť pre obyvateľov obce ako aj jej návštevníkov kvalitné životné prostredie
Priority	<ul style="list-style-type: none"> • podnikateľské prostredie a služby • doprava a komunikácie • technická infraštruktúra • partnerská a cezhraničná spolupráca 	<ul style="list-style-type: none"> • bývanie • verejné priestory a bezpečnosť • sociálna infraštruktúra, občianska vybavenosť • školstvo, kultúra, šport a voľný čas 	<ul style="list-style-type: none"> • odpadové hospodárstvo • ochrana pred povodňami
Opatrenia	1.1 Podpora MSP, remeselníkov, poľnohospodárov a lesníkov 1.2 Skvalitnenie miestnej dopravnej infraštruktúry 1.3 Zlepšenie technickej vybavenosti obce 1.4 Spolupráca s partnerskými obcami	2.1 Tvorba možností pre rozvoj bývania 2.2 Úprava verejných priestranstiev 2.3 Zvyšovanie bezpečnosti obyvateľov vrátane prevencie kriminality 2.4 Zlepšenie kvality občianskej vybavenosti 2.5 Podpora sociálnych aktivít 2.6 Skvalitnenie ponuky športového vyžitia a trávenia voľného času 2.7 Skvalitnenie školskej infraštruktúry 2.8 Údržba a zachovanie kultúrneho dedičstva v obci 2.9 Podpora spoločenského a kultúrneho života	3.1 Podpora zhodnocovania odpadov 3.2 Zlepšenie existujúcej protipovodňovej infraštruktúry

Zdroj: MDVRR 2015, vlastné spracovanie



C-Programová časť

Programu hospodárskeho a sociálneho rozvoja



Programová časť PHSR nadväzuje na strategickú časť a obsahuje opatrenia a projekty na zabezpečenie realizácie programu rozvoja, vrátane ich priradenia k jednotlivým cieľom a prioritám. Táto časť obsahuje podrobnejšie rozpracovanie cieľov v hospodárskej, sociálnej a environmentálnej oblasti na úrovni opatrení a aktivít. Táto časť obsahuje:

- konkrétne opatrenia a projekty vrátane ich priradenia k jednotlivým cieľom a prioritám,
- súbor ukazovateľov, výsledkov a dopadov vrátane východiskových a cieľových hodnôt.

Opatrenia, projekty a aktivity podľa prioritných oblastí

Všetky projekty a aktivity, ktoré samospráva plánuje v strednodobom horizonte realizovať, sú uvedené v nasledujúcom formulári. Konkrétne činnosti, ktoré samospráva plánuje realizovať formou projektového zámeru, sú v tomto aj v ďalších formulároch uvedené ako „**Projekt**“. Činnosti, ktoré sa neplánujú realizovať formou projektového zámeru (spravidla „jednoduchšie“, menej náročné činnosti), sú uvedené ako „**Aktivita**“.

Nie vždy bolo možné jednotlivé projekty alebo aktivity, ktoré samospráva plánuje realizovať, jednoznačne zatriediť pod konkrétne opatrenie a konkrétnu prioritu. Niektoré plánované projekty sa totižto svojím obsahom prelínajú a dotýkajú sa viacerých prioritných oblastí a priorit. V takýchto prípadoch bol plánovaný projekt alebo aktivita začlenený pod príslušné opatrenie podľa hlavného, najdôležitejšieho cieľa, na ktorý je ten-ktorý projekt/aktivita zameraný/á. Takýmto spôsobom sa postupovalo napr. pri projekte „2.3.1 Osvetlenie prechodov pre chodcov v obci“ (tento projekt mohol byť začlenený aj pod opatrenie 1.3 – v rámci budovania nového verejného osvetlenia; jeho hlavným cieľom však je najmä zaistenie bezpečnosti obyvateľov prechádzajúcich cez cestu, preto bol projekt začlenený pod opatrenie 2.3. Zvyšovanie bezpečnosti obyvateľov) alebo tiež projekte „3.2.1 Obnova infraštruktúry po povodniach v Novej Ľubovni: protipovodňový val s vybudovaním cyklotrasy okolo rieky Jakubianka“ (hlavným cieľom je vybudovať ochranný protipovodňový val, ktorý bude ochraňovať priľahlé pozemky a budovy pred prípadným vyliatím potoka; vybudovanie cyklotrasy predstavuje doplnkovú činnosť).

Všetky projekty a aktivity, ktoré sú v tomto PHSR zadefinované, môžu byť zahrnuté medzi **Integrované územné investície** (ktorých výber by mala realizovať Koordinačná rada Strategicko-plánovacieho regiónu). V čase spracovania tohto PHSR (jar 2020) ešte Rada partnerstva Prešovského samosprávneho kraja vytvorená nebola (a teda žiadne strategicko-plánovacie regióny ani – logicky – nemohli byť schválené), takže nateraz nie je jasné, členom akého SPR obec Nová Ľubovňa bude (a či vôbec bude členom nejakého SPR).

Formulár 9 (P1): Prehľad opatrení, projektov a aktivít podľa oblastí

Prioritná oblasť 1 – HOSPODÁRSKA	
Opatrenie	Projekt/Aktivita
1.1 Podpora MSP, remeselníkov, poľnohospodárov a lesníkov	<p>Aktivita: 1.1.1 Podpora rozvoja služieb a podnikateľských aktivít v obci</p> <ul style="list-style-type: none"> - príprava pozemkov, budov, priestorových a technických podmienok pre vznik nových služieb a rozvoj existujúcich podnikateľských aktivít - prenájom obecných pozemkov a budov - podpora subjektov lesného hospodárstva a zhodnocovania drevnej hmoty - podpora poľnohospodárskych subjektov - podpora rozvoja cestovného ruchu



<p>1.2 Skvalitnenie miestnej dopravnej infraštruktúry</p>	<p>Projekt: 1.2.1 Rekonštrukcia miestnej komunikácie (tzv. školská ulica) Aktivity: - výmena starého a prekopaného asfaltového povrchu za nový</p> <p>Projekt: 1.2.2 Výstavba chodníka medzi obcami Jakubany a Nová Ľubovňa Aktivity: - vybudovanie nového chodníka popri hlavnej ceste v smere na Jakubany</p> <p>Projekt: 1.2.3 Vybudovanie cykloturistického chodníka Aktivity: - vybudovanie cyklistického chodníka popri hlavnej ceste v smere na Jakubany</p> <p>Projekt: 1.2.4 Oprava obecného mosta cez rieku Jakubianka Aktivity: - rekonštrukcia a modernizácia existujúceho mostného telesa</p>
<p>1.3 Zlepšenie technickej vybavenosti obce</p>	<p>Projekt: 1.3.1 Dobudovanie chýbajúcich vetiev vodovodu a kanalizácie v častiach obce s novo vybudovanými RD Aktivity: - osadenie vodovodného a kanalizačného potrubia v lokalitách, kde dochádza k výstavbe nových rodinných domov</p> <p>Projekt: 1.3.2 Dobudovanie verejného osvetlenia v častiach obce s novo vybudovanými RD Aktivity: - budovanie verejného osvetlenia v lokalitách, kde dochádza k výstavbe nových rodinných domov</p> <p>Projekt: 1.3.3 Rekonštrukcia obecného rozhlasu Aktivity: - výmena a modernizácia koncových bodov rozhlasu</p>
<p>1.4 Spolupráca s partnerskými obcami</p>	<p>Aktivita: 1.4.1 Rozvoj partnerskej a cezhraničnej spolupráce - rozvoj spolupráce s partnerskými obcami/mestami</p>
Prioritná oblasť 2 – SOCIÁLNA	
Opatrenie	Projekt/Aktivita
<p>2.1 Tvorba možností pre rozvoj bývania</p>	<p>Aktivita: 2.1.1 Podpora výstavby rodinných domov v zmysle platného územného plánu - poskytovanie súčinnosti, podpory, poradenstva a pod. potenciálnym stavebníkom ohľadom výstavby rodinných domov v obci</p>



	<p>Projekt: 2.1.2 Výstavba nájomných bytov <i>Aktivity:</i></p> <ul style="list-style-type: none"> - vybudovanie nového bytového domu so 16 bytmi s nájomnými bytmi pre obyvateľov obce
<p>2.2 Úprava verejných priestranstiev</p>	<p>Projekt: 2.2.1 Park pri hrádzi <i>Aktivity:</i></p> <ul style="list-style-type: none"> - revitalizácia verejného priestranstva pri existujúcich bytových domov - osadenie lavičiek, košov a ďalšieho mobiliáru - vybudovanie oddychových zón - výstavba amfiteátra a hľadiska
<p>2.3 Zvyšovanie bezpečnosti obyvateľov vrátane prevencie kriminality</p>	<p>Projekt: 2.3.1 Osvetlenie prechodov pre chodcov v obci <i>Aktivity:</i></p> <ul style="list-style-type: none"> - vybudovanie kvalitného osvetlenia prechodov pre chodcov na zaistenie bezpečnosti chodcov a cestnej premávky <p>Projekt: 2.3.2 Rozšírenie kamerového systému <i>Aktivity:</i></p> <ul style="list-style-type: none"> - osadenie ďalších bezpečnostných kamier za účelom prevencie kriminality v obci
<p>2.4 Zlepšenie kvality občianskej vybavenosti</p>	<p>Projekt: 2.4.1 Rekonštrukcia Domu nádeje a príľahlých priestorov <i>Aktivity:</i></p> <ul style="list-style-type: none"> - úprava a vymaľovanie fasády, vykonanie ďalších potrebných úprav - oprava príľahlých chodníkov <p>Projekt: 2.4.2 Rekonštrukcia budovy obecnej knižnice <i>Aktivity:</i></p> <ul style="list-style-type: none"> - úprava interiéru - oprava strechy <p>Projekt: 2.4.3 Rekonštrukcia spoločnej budovy kultúrneho domu a obecného úradu <i>Aktivity:</i></p> <ul style="list-style-type: none"> - rekonštrukcia interiérových priestorov budovy - príprava na prípadné presťahovanie kancelárií obecného úradu na prízemie <p>Projekt: 2.4.4 Zateplenie budovy Globusu <i>Aktivity:</i></p> <ul style="list-style-type: none"> - skvalitnenie tepelnoizolačných vlastností budovy - úprava fasády



<p>2.5 Podpora sociálnych aktivít</p>	<p>Projekt: 2.5.1 V spolupráci s UPSVaR zapájanie obce do projektov AOTP <i>Aktivity:</i> - spolupráca obce s Úradom práce, sociálnych vecí a rodiny pri realizácii projektov na úseku aktívnych opatrení trhu práce</p> <p>Aktivita: 2.5.2 Podpora poskytovania sociálnych služieb - podpora subjektov poskytujúcich sociálne služby obyvateľom Novej Ľubovne</p> <p>Projekt: 2.5.3 Zriadenie denného stacionára <i>Aktivity:</i> - zavedenie novej sociálnej služby pre miestnych obyvateľov, dostupnej priamo v obci</p>
<p>2.6 Skvalitnenie ponuky športového využitia a trávenia voľného času</p>	<p>Projekt: 2.6.1 Prestrešenie hokejového ihriska pri ZŠ s MŠ v Novej Ľubovni <i>Aktivity:</i> - výstavba strechy nad existujúcim hokejovým ihriskom, ktorá rozšíri časové možnosti športovania na ľade (viac mesiacov počas roka)</p> <p>Projekt: 2.6.2 Obstaranie mobilného chladenia ľadovej plochy vrátane vybavenia na jej úpravu a hokejovej výstroje pre mládež <i>Aktivity:</i> - v spolupráci so Slovenským zväzom ľadového hokeja (SZĽH) zakúpenie chladenia ľadovej plochy a dodanie potrebnej výstroje pre športujúce deti a mládež</p> <p>Projekt: 2.6.3 Výstavba šatní pre mládež a sociálnych zariadení pri futbalovom ihrisku <i>Aktivity:</i> - dobudovanie chýbajúcich šatní a sociálnych zariadení formou kontajnerového systému</p>
<p>2.7 Skvalitnenie školskej infraštruktúry</p>	<p>Projekt: 2.7.1 Zmena dokončených stavieb s.č. 756 a s.č. 795 na rozšírenie kapacít MŠ, ZŠ a MŠ Nová Ľubovňa <i>Aktivity:</i> - úprava priestorov tak, aby došlo k rozšíreniu kapacity materskej školy a k vytvoreniu vhodných priestorových podmienok na presťahovanie pracoviska materskej školy z centra obce do areálu základnej školy</p> <p>Projekt: 2.7.2 Zateplenie a zastrešenie budovy družiny pri ZŠ v Novej Ľubovni <i>Aktivity:</i> - úprava tepelno-izolačných vlastností budovy - zastrešenie prechodu medzi budovami</p>



<p>2.8 Údržba a zachovanie kultúrneho dedičstva v obci</p>	<p>Projekt: 2.8.1 Premiestnenie pamätníka padlých z I. a II. svetovej vojny a pamätnej tabule z II. svetovej vojny <i>Aktivity:</i></p> <ul style="list-style-type: none"> - preloženie pamätihodností z centra obce (od budovy MŠ) k Domu nádeje <p>Projekt: 2.8.2 Rekonštrukcia rodného domu zakladateľov ľudovej hudby Pastrnoci <i>Aktivity:</i></p> <ul style="list-style-type: none"> - oprava a údržba rodného domu v záujme ochrany a zachovania významného kultúrneho dedičstva v obci
<p>2.9 Podpora spoločenského a kultúrneho života</p>	<p>Aktivita: 2.9.1 Podpora kultúrnych a športových podujatí</p> <ul style="list-style-type: none"> - podpora kultúrnych podujatí - podpora športových podujatí - podpora miestnych kultúrnych a športových telies
<p>Prioritná oblasť 3 – ENVIRONMENTÁLNA</p>	
<p>Opatrenie</p>	<p>Projekt/Aktivita</p>
<p>3.1 Podpora zhodnocovania odpadov</p>	<p>Aktivita: 3.1.1 Skvalitnenie systému zberu odpadov</p> <ul style="list-style-type: none"> - zvýšenie efektivity triedeného zberu odpadov - rozšírenie možností zberu kuchynského odpadu z domácností - rozširovanie ponuky triedeného zberu o ďalšie druhy odpadov <p>Projekt: 3.1.2 Vybudovanie zberného dvora <i>Aktivity:</i></p> <ul style="list-style-type: none"> - výstavba zberného dvora za účelom skvalitnenia nakladania s odpadmi v obci a zlepšovania možností na triedenie jednotlivých druhov odpadov
<p>3.2 Zlepšenie existujúcej protipovodňovej infraštruktúry</p>	<p>Projekt: 3.2.1 Obnova infraštruktúry po povodniach v Novej Ľubovni: protipovodňový val s vybudovaním cyklotrasy okolo rieky Jakubianka <i>Aktivity:</i></p> <ul style="list-style-type: none"> - vybudovanie protipovodňového valu v okolí Jakubianky v smere od obecného mosta na Jakubany (po pravom brehu) - výstavba cyklistickej trasy na protipovodňovom vale

Zdroj: MDVRR 2015, Obecný úrad, vlastné spracovanie

Súbor ukazovateľov, výsledkov a dopadov

Súčasťou programovej časti je aj stanovenie ukazovateľov pre hodnotenie PHSR. Ukazovatele výsledkov a dopadov pre PHSR obce sú spracované v nasledujúcom formulári. Rozdelené sú do troch kategórií:

- ukazovatele výstupu – práce, tovary a služby, financované počas realizácie aktivít projektu,
- ukazovatele výsledku – okamžitý efekt realizácie aktivít projektu, príp. služby poskytnuté cieľovej skupine,
- ukazovatele dopadu – dlhodobý efekt vplyvu na danú prioritnú oblasť alebo cieľovú skupinu.

Východiskové hodnoty dopadových ukazovateľov v rámci hodnotenia dopadov pre PHSR obce boli stanovené ako nulové v roku 2020, cieľové hodnoty boli stanovené pre roky 2024 a 2027.

Formulár 10 (P2): Zoznam ukazovateľov cieľov/prioritných oblastí PHSR

Typ ukazovateľa	Ukazovateľ	Informačný zdroj/odkaz	Merná jednotka	Východisková hodnota	Cieľová hodnota	
				2020	2024	2027
Hospodárska oblasť						
Opatrenie 1.1. - Podpora MSP, remeselníkov, poľnohospodárov a lesníkov						
Výsledok	Podpora podnikateľa	OcÚ	počet / rok	0	5	5
Opatrenie 1.2. - Skvalitnenie miestnej dopravnej infraštruktúry						
Výsledok	Zrekonštruované miestne komunikácie	OcÚ	m	0	900	900
Výsledok	Vybudované chodníky v obci	OcÚ	m	0	400	400
Výsledok	Vybudovaný cyklistický chodník	OcÚ	m	0	200	200
Výsledok	Opravené mosty	OcÚ	počet	0	1	1
Opatrenie 1.3. - Zlepšenie technickej vybavenosti obce						
Výsledok	Dobudované vodovodné a kanalizačné potrubie	OcÚ	m	0	150	150
Výsledok	Nové body verejného osvetlenia	OcÚ	počet	0	7	7
Výsledok	Zrekonštruované body obecného rozhlasu	OcÚ	súbor	0	0	1
Opatrenie 1.4. - Spolupráca s partnerskými obcami						
Výsledok	Podporované partnerské projekty	OcÚ	počet	0	3	5
Sociálna oblasť						
Opatrenie 2.1. - Tvorba možností pre rozvoj bývania						
Výsledok	Poskytnutá súčinnosť a podpora zo strany obce pre stavebníkov, developerov a pod. pri potenciálnej výstavbe nových rodinných domov v obci	OcÚ	N/A	N/A	N/A	N/A

Výsledok	Novo vybudované nájomné byty	OcÚ	počet	0	0	16
Opatrenie 2.2. - Úprava verejných priestranstiev						
Výsledok	Zrevitalizovaná plocha so zeleňou, parkovými a sadovými úpravami, amfiteátrom a pod.	OcÚ	ha	0	0	1
Opatrenie 2.3. - Zvyšovanie bezpečnosti obyvateľov vrátane prevencie kriminality						
Výsledok	Osvetlené prechody pre chodcov	OcÚ	počet	0	10	10
Výsledok	Nové kamery monitorujúce verejné priestory	OcÚ	počet	0	10	10
Opatrenie 2.4. - Zlepšenie kvality občianskej vybavenosti						
Výsledok	Zrekonštr. budova Domu nádeje a príľahlých priestorov	OcÚ	objekt	0	1	1
Výsledok	Zrekonštruovaná budova obecnej knižnice	OcÚ	objekt	0	0	1
Výsledok	Zrekonštruovaný interiér spoločnej budovy kultúrneho domu a OcÚ	OcÚ	objekt	0	0	1
Výsledok	Zrekonštr. budova Globusu	OcÚ	objekt	0	1	1
Opatrenie 2.5. - Podpora sociálnych aktivít						
Výsledok	Osoby zamestnané cez projekty AOTP	OcÚ	počet	0	5	5
Výsledok	Podporované poskytovanie sociálnych služieb obyvateľom obce	OcÚ	počet služieb	0	3	3
Výsledok	Prevádzkované služby denného stacionára na území obce	OcÚ	počet služieb	0	1	1
Opatrenie 2.6. - Skvalitnenie ponuky športového vyžitia a trávenia voľného času						
Výsledok	Zastrešené hokejové ihrisko	OcÚ, SZLH	objekt	0	1	1
Výsledok	Obstarané stroje na prevádzkovanie ľadovej plochy	OcÚ, SZLH	počet	0	1	1
Výsledok	Obstaraná hokejová výstroj pre deti a mládež	OcÚ, SZLH	súbor	0	1	1
Výsledok	Vybudované šatne pre mládež a sociálne zariadenia	OcÚ	súbor	0	1	1
Opatrenie 2.7. - Skvalitnenie školskej infraštruktúry						
Výsledok	Rozšírená kapacita MŠ	OcÚ, škola	objekt	0	1	1
Výsledok	Zrekonštr. budova družiny	OcÚ, škola	objekt	0	1	1
Opatrenie 2.8. - Údržba a zachovanie kultúrneho dedičstva v obci						
Výsledok	Premiestnené pamätníky	OcÚ	počet	0	2	2
Výsledok	Obnovené hist. pamiatky	OcÚ	počet	0	1	1
Opatrenie 2.9. - Podpora spoločenského a kultúrneho života						
Výsledok	Podporené kultúrne a športové podujatia	OcÚ	počet/rok	0	10	10
Výsledok	Podporené subjekty	OcÚ	počet/rok	0	10	10
Environmentálna oblasť						

Opatrenie 3.1. - Podpora zhodnocovania odpadov						
Výsledok	Skvalitnený systém zberu odpadov	OcÚ	súbor aktivít	0	1	1
Výsledok	Vybudovaný zberný dvor	OcÚ	počet	0	1	1
Opatrenie 3.2. - Zlepšenie existujúcej protipovodňovej infraštruktúry						
Výsledok	Vybudovaný protipovodňový val	OcÚ	objekt	0	1	1
Výsledok	Vybudovaná cyklotrasa popri valu	OcÚ	m	0	300	300

Zdroj: MDVRR 2015, Obecný úrad, vlastné spracovanie

Súhrnný prehľad všetkých projektových zámerov a aktivít na nasledujúce obdobie poskytuje Formulár P3.

Formulár 11 (P3): Súhrnný prehľad projektových zámerov obce

P. č.	Typ zámeru	Klasifikácia stavby	Zameranie projektu (názov vystihujúci zámer)	Oblasť, na ktorú je projektový zámer orientovaný		Ukazovatele výstupov		Stav pripravenosti projektového zámeru		Predpokladaný termín realizácie (od - do)	Predpokladané náklady (tis. eur)	Priorita zámeru		Spolupráca s partnerom pri realizácii	Realizácia projektu je viazaná na podmienku
				Oblasť	Katégoria	Ukazovateľ / jednotka	Plánovaná hodnota	Stav	Iné - doplněte			Priorita	Iné - doplněte		
1	4	5	6	8	8a	9	9a	10	10a	11	12	13	13a	14	15
1	Neinvestičný		Podpora rozvoja služieb a podnikateľských aktivít v obci	Zamestnanosť		podpora podnikateľa / počet	5		-	2020-2029	3,00 €	Zámer je v súčasnosti len v polohe úvah	-	N	N/A
2	Investičný	2112 - Miestne komunikácie	Rekonštrukcia miestnej komunikácie (tzv. školská ulica)	Technická infraštruktúra	Doprava, komunikácie, MHD	dĺžka zrek. asfalt. povrchu / m	900	V štádiu úvah	-	2021	110,00 €	Budeme realizovať aj bez prípadnej dotácie	-	N	N/A
3	Investičný	2112 - Miestne komunikácie	Výstavba chodníka medzi obcami Jakubany a Nová Ľubovňa	Technická infraštruktúra	Doprava, komunikácie, MHD	dĺžka nového chodníka / m	400	Spracovaná projektová dokumentácia	-	2021-2022	28,00 €	Realizácia je závislá od získania finančných prostriedkov	-	N	N/A
4	Investičný	2112 - Miestne komunikácie	Vybudovanie cykloturistickeho chodníka	Technická infraštruktúra	Doprava, komunikácie, MHD	dĺžka nového chodníka / m	200	Spracovaná projektová dokumentácia	-	2023	39,00 €	Realizácia je závislá od získania finančných prostriedkov	-	N	N/A

5	Investičný	2112 - Miestne komunikácie	Oprava obecného mosta cez rieku Jakubianka	Technická infraštruktúra	Doprava, komunikácie, MHD	opravené mosty / počet	1	Spracovaná projektová dokumentácia	-	2022	174,00 €	Realizácia je závislá od získania finančných prostriedkov	-	N	N/A
6	Investičný		Dobudovanie chýbajúcich vetiev vodovodu a kanalizácie v častiach obce s novo vybudovanými RD	Technická infraštruktúra		dobudované vodovodné a kanalizačné potrubie / m	150	Zámer je pokračovaním už realizovaného projektu	-	2023	50,00 €	Realizácia je závislá od získania finančných prostriedkov	-	N	N/A
7	Investičný	2222 - Miestne potrubné rozvody vody	Dobudovanie verejného osvetlenia v častiach obce s novo vybudovanými RD	Technická infraštruktúra	Rozvody elektriny, vody a plynu	nové body VO / počet	7	Zámer je pokračovaním už realizovaného projektu	-	2023	15,00 €	Realizácia je závislá od získania finančných prostriedkov	-	N	N/A
8	Investičný	2224 - Miestne elektrické a telekomunikačné rozvody a vedenia	Rekonštrukcia obecného rozhlasu	Technická infraštruktúra	Obecný rozhlas	zrekonštr. body rozhlasu / celý súbor	1	V štádiu úvah	-	2027	20,00 €	Zámer je v súčasnosti len v polohe úvah	-	N	N/A
9	Neinvestičný		Rozvoj partnerskej a cezhraničnej spolupráce			podporené partnerské projekty	5		-	2020-2029	10,00 €	Budeme realizovať aj bez prípadnej dotácie	-	A	N/A
10	Neinvestičný		Podpora výstavby rodinných domov v zmysle platného územného plánu	Sociálna infraštruktúra	Bývanie				-	2020-2029	1,00 €	Budeme realizovať aj bez prípadnej dotácie	-	N	N/A
11	Investičný	1122 - Trojbytové a viacbytové budovy	Výstavba nájomných bytov	Sociálna infraštruktúra	Bývanie	nové nájomné byty / počet	16	V štádiu úvah	-	2026	950,00 €	Realizácia je závislá od získania finančných prostriedkov	-	N	N/A

12	Investičný	2412 - Ostatné športové a rekreačné stavby	Park pri hrádzi	Sociálna infraštruktúra	Verejné priestranstvá	zrevitalizovaná plocha / ha	0,3	Spracovaná projektová dokumentácia	-	2025	340,00 €	Realizácia je závislá od získania finančných prostriedkov	-	N	N/A
13	Investičný	2112 - Miestne komunikácie	Osvetlenie prechodov pre chodcov v obci	Technická infraštruktúra	Doprava, komunikácie, MHD	osvetlené prechody / počet	10	V štádiu úvah	-	2021	5,00 €	Budeme realizovať aj bez prípadnej dotácie	-	N	N/A
14	Investičný	2224 - Miestne elektrické a telekomunikačné rozvody a vedenia	Rozšírenie kamerového systému	Sociálna infraštruktúra	Bezpečnosť	nové kamery / počet	10	Zámer je pokračovaním už realizovaného projektu	-	2022	9,00 €	Realizácia je závislá od získania finančných prostriedkov	-	N	N/A
15	Investičný	1272 - Budovy a miesta na vykonávanie náboženských aktivít	Rekonštrukcia Domu nádeje a príľahlých priestorov	Sociálna infraštruktúra	Občianska vybavenosť	zrekonštr. budova / celý objekt	1	Zámer je pokračovaním už realizovaného projektu	-	2024	25,00 €	Realizácia je závislá od získania finančných prostriedkov	-	N	N/A
16	Investičný	1263 - Školy, univerzity a budovy na vzdelávanie	Rekonštrukcia budovy obecnej knižnice	Sociálna infraštruktúra	Občianska vybavenosť	zrekonštr. budova / celý objekt	1	Zámer je pokračovaním už realizovaného projektu	-	2025	60,00 €	Realizácia je závislá od získania finančných prostriedkov	-	N	N/A
17	Investičný	1220 - Budovy pre administratívu	Rekonštrukcia spoločnej budovy kultúrneho domu a obecného úradu	Sociálna infraštruktúra	Občianska vybavenosť	zrekonštr. interiér / súbor aktivít	1	Zámer je pokračovaním už realizovaného projektu	-	2026	40,00 €	Realizácia je závislá od získania finančných prostriedkov	-	N	N/A
18	Investičný	1230 - Budovy pre obchod a služby	Zateplenie budovy Globusu	Sociálna infraštruktúra	Maloobchod	zrekonštr. budova / celý objekt	1	Spracovaná projektová dokumentácia	-	2023	91,00 €	Realizácia je závislá od získania finančných prostriedkov	-	N	N/A
19	Neinvestičný		V spolupráci s UPSVaR zapájanie obce do projektov AOTP	Zamestnanosť		Zamestnané osoby / počet	5	Zámer je pokračovaním už realizovaného projektu	-	2020-2029	4,00 €	Realizácia je závislá od získania finančných prostriedkov	-	A	N/A

20	Neinvestičný		Podpora poskytovania sociálnych služieb	Sociálna infraštruktúra	Sociálna vybavenosť	podporované soc. služby / počet	3	V štádiu úvah	-	2020-2029	10,00 €	Budeme realizovať aj bez prípadnej dotácie	-	A	N/A
21	Investičný	1264 - Nemocničné budovy a zdravotnícke zariadenia	Zriadenie denného stacionára	Sociálna infraštruktúra	Sociálna vybavenosť	prevádzkované soc. služby / počet	1	V štádiu úvah	-	2023	8,00 €	Budeme realizovať aj bez prípadnej dotácie	-	N	N/A
22	Investičný	2411 - Športové ihriská	Prestrešenie hokejového ihriska pri ZŠ s MŠ v Novej Ľubovni	Sociálna infraštruktúra	Šport, voľný čas	zastrešené ihriská / počet	1	Zámer je pokračovaním už realizovaného projektu	-	2020-2021	519,00 €	Realizácia je závislá od získania finančných prostriedkov	-	A	N/A
23	Investičný	2411 - Športové ihriská	Obstaranie mobilného chladenia ľadovej plochy vrátane vybavenia na jej úpravu a hokejovej výstroje pre mládež	Sociálna infraštruktúra	Šport, voľný čas	obstarané vybavenie / celý súbor	1	Zámer je pokračovaním už realizovaného projektu	-	2020-2021	244,00 €	Realizácia je závislá od získania finančných prostriedkov	-	A	N/A
24	Investičný	2411 - Športové ihriská	Výstavba šatní pre mládež a sociálnych zariadení pri futbalovom ihrisku	Sociálna infraštruktúra	Šport, voľný čas	nové šatne a soc. zariadenia / celý súbor	1	Zámer je pokračovaním už realizovaného projektu	-	2020	25,00 €	Budeme realizovať aj bez prípadnej dotácie	-	N	N/A
25	Investičný	1263 - Školy, univerzity a budovy na vzdelávanie	Zmena dokončených stavieb s.č. 756 a s.č. 795 na rozšírenie kapacít MŠ, ZŠ a MŠ Nová Ľubovňa	Sociálna infraštruktúra	Školstvo	rozšírené kapacity MŠ / súbor aktivít	1	Zámer je pokračovaním už realizovaného projektu	-	2020-2021	276,00 €	Budeme realizovať aj bez prípadnej dotácie	-	N	N/A

26	Investičný	1263 - Školy, univerzity a budovy na vzdelávanie	Zateplenie a zastrešenie budovy družiny pri ZŠ v Novej Ľubovni	Sociálna infraštruktúra	Školstvo	zrekonštr. budova / súbor	1	Zámer je pokračovaním už realizovaného projektu	-	2021	218,00 €	Realizácia je závislá od získania finančných prostriedkov	-	N	N/A
27	Investičný	1273 - Historické alebo chránené pamiatky	Premiestnenie pamätníka padlých z I. a II. svetovej vojny a pamätnej tabule z II. svetovej vojny	Sociálna infraštruktúra	Kultúra	premiestnené pamiatky / počet	2	Spracovaná projektová dokumentácia	-	2020	15,00 €	Realizácia je závislá od získania finančných prostriedkov	-	N	N/A
28	Investičný	1273 - Historické alebo chránené pamiatky	Rekonštrukcia rodného domu zakladateľov ľudovej hudby Pastrnoci	Sociálna infraštruktúra	Kultúra	zachované pamiatky / počet	1	V štádiu úvah	-	2022-2024	80,00 €	Zámer je v súčasnosti len v polohe úvah	-	N	N/A
29	Neinvestičný		Podpora kultúrnych a športových podujatí a telies			podporené subjekty za rok / počet	10		-	2020-2029	200,00 €	Budeme realizovať aj bez prípadnej dotácie	-	N	N/A
30	Neinvestičný		Skvalitnenie systému zberu odpadov	Životné prostredie	Zhodnocovanie odpadu	skvalitnený systém triedeného zberu / súbor aktivít	1	Zámer je pokračovaním už realizovaného projektu	-	2021	2,00 €	Budeme realizovať aj bez prípadnej dotácie	-	N	N/A
31	Investičný	2420 - Ostatné inžinierske stavby, i.n.	Vybudovanie zberného dvora	Životné prostredie	Zhodnocovanie odpadu	vybudované zberné dvory / počet	1	V štádiu úvah	-	2023	250,00 €	Realizácia je závislá od získania finančných prostriedkov	-	N	N/A
32	Investičný	2152 - Priehradý	Obnova infraštruktúry po povodniach v Novej Ľubovni: protipovodňový val s vybudovaním cyklotrasy okolo rieky Jakubianka	Životné prostredie	Prevenia pred prírodnými nešťastiami	vybudovaný val a cyklotrasa / súbor aktivít	1	Spracovaná projektová dokumentácia	-	2023	290,00 €	Realizácia je závislá od získania finančných prostriedkov	-	N	N/A

Zdroj: MDVRR 2015, Obecný úrad, vlastné spracovanie



D-Realizačná časť

Programu hospodárskeho a sociálneho rozvoja



Realizačná časť je zameraná na popis postupov inštitucionálneho a organizačného zabezpečenia realizácie programu rozvoja obce, systém monitorovania a hodnotenia plnenia programu rozvoja obce na základe stanovenia merateľných ukazovateľov a vecný a časový harmonogram realizácie programu rozvoja obce formou akčných plánov. Realizačná časť obsahuje:

- akčný plán,
- popis úloh jednotlivých partnerov pri realizácii PHSR,
- popis postupov inštitucionálneho a organizačného zabezpečenia,
- stručný popis komunikačnej stratégie PHSR k jednotlivým cieľovým skupinám,
- popis systému monitorovania a hodnotenia plnenia PHSR.

Akčný plán obce

Akčný plán predstavuje konkrétny harmonogram činností/projektov/aktivít súvisiacich s rozvojom obce v nadväznosti na prioritné oblasti sociálno-ekonomického rozvoja. Tento plán vychádza zo stratégie, je jej logickou súčasťou a realizuje sa prostredníctvom konkrétnych projektov a aktivít. Obsahuje predpokladané termíny plnenia jednotlivých úloh, zoznam inštitúcií zodpovedných za ich plnenie a predpokladané zdroje financovania.

Formulár 12 (R1): Akčný plán

Opatrenie, projekt/aktivita	Termín	Zodpovedný	Financovanie (tis. eur)
HOSPODÁRSKA OBLASŤ			
1.1 Podpora MSP, remeselníkov, poľnohospodárov a lesníkov			
Aktivita: 1.1.1 Podpora rozvoja služieb a podnikateľských aktivít v obci	od 2020 priebežne	obec	3,00
1.2 Skvalitnenie miestnej dopravnej infraštruktúry			
Projekt: 1.2.1 Rekonštrukcia miestnej komunikácie (tzv. školská ulica)	2021	obec	110,00
Projekt: 1.2.2 Výstavba chodníka medzi obcami Jakubany a Nová Ľubovňa	2021-2022	obec	28,00
Projekt: 1.2.3 Vybudovanie cykloturistického chodníka	2023	obec	39,00
Projekt: 1.2.4 Oprava obecného mosta cez rieku Jakubianka	2022	obec	174,00
1.3 Zlepšenie technickej vybavenosti obce			
Projekt: 1.3.1 Dobudovanie chýbajúcich vetiev vodovodu a kanalizácie v častiach obce s novo vybudovanými RD	2023	obec	50,00
Projekt: 1.3.2 Dobudovanie verejného osvetlenia v častiach obce s novo vybudovanými RD	2023	obec	15,00
Projekt: 1.3.3 Rekonštrukcia obecného rozhlasu	2027	obec	20,00
1.4 Spolupráca partnerskými obcami			
Aktivita: 1.4.1 Rozvoj partnerskej a cezhraničnej spolupráce	od 2020 priebežne	obec	10,00
SOCIÁLNA OBLASŤ			
2.1 Tvorba možností pre rozvoj bývania			
Aktivita: 2.1.1 Podpora výstavby rodinných domov v zmysle platného územného plánu	od 2020 priebežne	obec	1,00
Projekt: 2.1.2 Výstavba nájomných bytov	2026	obec	950,00



2.2 Úprava verejných priestranstiev			
Projekt: 2.2.1 Park pri hrádzi	2025	obec	340,00
2.3 Zvyšovanie bezpečnosti obyvateľov vrátane prevencie kriminality			
Projekt: 2.3.1 Osvetlenie prechodov pre chodcov v obci	2021	obec	5,00
Projekt: 2.3.2 Rozšírenie kamerového systému	2022	obec	9,00
2.4 Zlepšenie kvality občianskej vybavenosti			
Projekt: 2.4.1 Rekonštrukcia Domu nádeje a príslušných priestorov	2024	obec	25,00
Projekt: 2.4.2 Rekonštrukcia budovy obecnej knižnice	2025	obec	60,00
Projekt: 2.4.3 Rekonštrukcia spoločnej budovy kultúrneho domu a obecného úradu	2026	obec	40,00
Projekt: 2.4.4 Zateplenie budovy Globusu	2023	obec	91,00
2.5 Podpora sociálnych aktivít			
Projekt: 2.5.1 V spolupráci s UPSVaR zapájanie obce do projektov AOTP	od 2020 priebežne	obec, UPSVaR	4,00
Aktivita: 2.5.2 Podpora poskytovania sociálnych služieb	od 2020 priebežne	obec	10,00
Projekt: 2.5.3 Zriadenie denného stacionára	2023	obec	8,00
2.6 Skvalitnenie ponuky športového využitia a trávenia voľného času			
Projekt: 2.6.1 Prestrešenie hokejového ihriska pri ZŠ s MŠ v Novej Ľubovni	2020-2021	obec	519,00
Projekt: 2.6.2 Obstaranie mobilného chladenia ľadovej plochy vrátane vybavenia na jej úpravu a hokejovej výstroje pre mládež	2020-2021	obec, SZĽH	244,00
Projekt: 2.6.3 Výstavba šatní pre mládež a sociálnych zariadení pri futbalovom ihrisku	2020	obec	25,00
2.7 Skvalitnenie školskej infraštruktúry			
Projekt: 2.7.1 Zmena dokončených stavieb s.č. 756 a s.č. 795 na rozšírenie kapacít MŠ, ZŠ a MŠ Nová Ľubovňa	2020-2021	obec	276,00
Projekt: 2.7.2 Zateplenie a zastrešenie budovy družiny pri ZŠ v Novej Ľubovni	2021	obec	218,00
2.8 Údržba a zachovanie kultúrneho dedičstva v obci			
Projekt: 2.8.1 Premiestnenie pamätníka padlých z I. a II. svetovej vojny a pamätnej tabule z II. svetovej vojny	2020	obec	15,00
Projekt: 2.8.2 Rekonštrukcia rodného domu zakladateľov ľudovej hudby Pastrnoci	2022-2024	obec	80,00
2.9 Podpora spoločenského a kultúrneho života			
Aktivita: 2.9.1 Podpora kultúrnych a športových podujatí a telies	od 2020 priebežne	obec	200,00
ENVIRONMENTÁLNA OBLASŤ			
3.1 Podpora triedenia a zhodnocovania odpadov			
Aktivita: 3.1.1 Skvalitnenie systému zberu odpadov	2021	obec	2,00
Projekt: 3.1.2 Vybudovanie zberného dvora	2023	obec	250,00
3.2 Zlepšenie existujúcej protipovodňovej infraštruktúry			



Projekt: 3.2.1 Obnova infraštruktúry po povodniach v Novej Ľubovni: protipovodňový val s vybudovaním cyklotrasy okolo rieky Jakubianka	2023	obec	290,00
---	------	------	--------

Zdroj: Weisová, Bernátová 2012, vlastné spracovanie



Administratívne, organizačné a inštitucionálne zabezpečenie PHSR

Vypracovaním a schválením tohto programu hospodárskeho a sociálneho rozvoja plní obec jeden zo základných princípov regionálnej politiky, ktorým je princíp programovania. Implementácia navrhovaných projektov a aktivít si bude vyžadovať konkrétnych ľudí, ktorí budú tieto projekty/aktivity uskutočňovať od začiatku do konca a ktorí za nich budú aj zodpovední. Vzhľadom na poddimenzovanosť samosprávy z aspektu ľudských zdrojov sa predpokladá, že niektoré projekty/aktivity bude potrebné realizovať v spolupráci s externými poradcami, odborníkmi, príp. špecializovanými firmami.

V systéme riadenia a implementácie PHSR je **Riadiacim orgánom** na úrovni obce obecný úrad prostredníctvom starostu obce. Ten zodpovedá za systém riadenia PHSR, ako aj za systém čerpania získaných dotácií, použitia úverových zdrojov a v prípade získania pomoci zo štrukturálnych fondov aj za čerpanie tejto pomoci. Obecné zastupiteľstvo plní úlohu **Monitorovacieho výboru**. **Orgánom auditu** je hlavný kontrolór a príslušná komisia OcZ, ak je zriadená. Funkciu **Platobného orgánu** vykonáva ekonomické oddelenie OcÚ a príslušné oddelenia OcÚ plnia funkciu **Sprostredkovateľského orgánu**. PHSR ako aj všetky jeho zmeny a doplnky schvaľuje obecné zastupiteľstvo (Inštitút priestorového plánovania, 2016).

Administratívne zabezpečenie realizácie tohto programu je teda nevyhnutnou podmienkou jeho plnenia. Realizácia si však bude vyžadovať pravidelnú systematickú prácu. Z tohto dôvodu sa odporúča zriadiť pri obecnom zastupiteľstve komisiu strategického rozvoja. Táto komisia by vystupovala ako poradný orgán, ktorého úlohou by bolo vypracovať a posúdiť Správu o realizácii PHSR, stav finančného čerpania prostriedkov, podieľať sa na určovaní priorít realizácie PHSR a zúčastňovať sa dôležitých stretnutí, týkajúcich sa rozvoja obce. V prípade potreby by táto komisia mala za úlohu prehodnotiť plán na ďalšie obdobie, eventuálne doplniť úlohy a opatrenia, ktoré neboli uvedené v tomto programe a pod.

Samospráva tak bude raz ročne získavať a spracovávať pripomienky poslancov, zamestnancov OcÚ, partnerov a verejnosti. Spracovanie pripomienok bude trvať do stanoveného termínu (napr. do septembra príslušného roku), kedy bude zastupiteľstvu predložené hodnotenie PHSR za predchádzajúci rok a aj jeho prípadná aktualizácia. Obecné zastupiteľstvo vo vzťahu k realizácii PHSR berie na vedomie návrh strategickú časť dokumentu, schvaľuje celý dokument PHSR a každoročne schvaľuje vyhodnotenie jeho plnenia. Úlohou obecného zastupiteľstva je taktiež schvaľovanie spolufinancovania pripravovaných projektov. Obecné zastupiteľstvo teda každoročne schvaľuje hodnotiace a monitorovacie správy a rozhoduje o prípadných zmenách a aktualizácii programu.

Stručný popis komunikačnej stratégie

Súčasťou každého z pripravovaných a realizovaných projektov PHSR budú, či už z dôvodu povinného informovania a publicity (najmä pri projektoch financovaných z EŠIF) alebo v rámci komunikácie medzi obcou a cieľovými skupinami pri príprave a realizácii projektov, rôzne formy komunikácie. V prípade realizácie projektov z EŠIF budú v záujme informovania verejnosti osadené informačné tabule, príp. budú organizované úvodné a záverečné konferencie, semináre, workshopy, rôzne informačné stretnutia a pod.

V podmienkach obce prebieha komunikácia predovšetkým osobným stykom verejnosti a záujmových skupín s jej volenými orgánmi a zamestnancami. Významným komunikačným kanálom najmä pre mladšie a stredné vekové kategórie obyvateľstva je webová stránka obce. Staršie vekové kategórie uprednostňujú najmä obecný rozhlas, úradnú tabuľu a osobné podanie. Ďalším nástrojom komunikácie budú pozvánky na priamu účasť verejnosti na zasadnutiach obecného zastupiteľstva. Prostredníctvom uvedených komunikačných kanálov bude až do ukončenia platnosti PHSR prebiehať neustála komunikácia s obyvateľmi týkajúca sa realizácie tohto Programu hospodárskeho a sociálneho rozvoja obce.



Systém monitorovania a hodnotenia

Cieľom systému monitorovania a hodnotenia je získavanie informácií o reálnom plnení PHSR a o jeho prípadnom negatívnom vývoji. Dôsledkom dobrého nastavenia systému monitorovania a hodnotenia bude prípadná zmena spôsobu realizácie, podľa potreby aj definovanie a prijatie nových opatrení. Ako už bolo spomenuté vyššie, samospráva bude raz ročne (do začiatku prípravy rozpočtu na ďalší rok) získavať a spracovávať pripomienky poslancov, zamestnancov OcÚ, zainteresovaných partnerov a verejnosti. Spracovanie pripomienok bude trvať do stanoveného termínu, kedy bude zastupiteľstvu predložené hodnotenie PHSR za predchádzajúci rok a aj jeho prípadná aktualizácia.

Monitorovanie Programu hospodárskeho a sociálneho rozvoja sa teda bude vykonávať priebežne počas celého trvania PHSR až do ukončenia jeho platnosti. Tento proces bude vychádzať z údajov uvedených vo Formulári P2 – ukazovatele výstupu, výsledku a dopadu projektu. Výstupom monitorovania PHSR bude monitorovacia správa za príslušný rok schválená obecným zastupiteľstvom, ktorej súčasťou môže byť aj prípadná monitorovacia správa schválená riadiacim orgánom v rámci implementácie projektov z EŠIF. Za prípravu monitorovacej spravy konkrétneho projektu bude zodpovedať jeho garant podľa povahy projektu. Za prípravu monitorovacej spravy PHSR bude zodpovedať samospráva obce – či už prostredníctvom starostu obce, hlavného kontrolóra, poslancov, zriadenej komisie strategického rozvoja, zamestnancov obecného úradu, príp. inej poverenej osoby.

Formulár 13 (R5): Plán hodnotenia a monitorovania

Plán priebežných hodnotení PHSR na programové obdobie 2020 - 2029		
Typ hodnotenia	Vykonať prvýkrát	Dôvod vykonania/ periodicita
Strategické hodnotenie	najskôr v roku 2021	podľa rozhodnutia obce a vzniknutej spoločenskej potreby
Operatívne hodnotenie	v prípade potreby	kontrola súladu programu s reálnou situáciou
Tematické hodnotenie časti PHSR	2022	téma hodnotenia identifikovaná ako riziková časť vo výročnej monitorovacej správe za predchádzajúci kalendárny rok
Ad hoc mimoriadne hodnotenie	v prípade potreby	pri značnom odklone od stanovených cieľov; pri návrhu na revíziu PHSR
Ad hoc hodnotenie celého PHSR alebo jeho časti	2020-2029	na základe rozhodnutia starostu, kontrolného orgánu, podnetu poslancov, správy auditu a pod.

Zdroj: MDVRR 2015, vlastné spracovanie



E-Finančná časť

Programu hospodárskeho a sociálneho rozvoja

Finančná časť obsahuje finančné zabezpečenie jednotlivých opatrení a aktivít, inštitucionálnu a organizačnú stránku realizácie programu rozvoja obce. Táto časť obsahuje:

- indikatívny finančný plán na celú realizáciu PHSR,
- model viaczdrojového financovania jednotlivých opatrení, aktivít (projektov) za účasti sociálno-ekonomických partnerov v území,
- hodnotiacu tabuľku pre výber projektov.

Indikatívny finančný plán

Výška potrebných finančných prostriedkov je v tomto PHSR uvedená pri jednotlivých projektoch a opatreniach. Uvedené sumy sú stanovené odhadom, keďže bez spracovania projektovej dokumentácie nie je možné ex-ante určiť predpokladanú sumu, potrebnú na realizáciu projektu. Navyše, táto suma sa ešte mení po realizácii verejného obstarávania. Pri rozhodovaní o financovaní jednotlivých projektov sa bude prihliadať na ich dôležitosť a na ich prínos pre rozvoj obce. Niektoré projekty/aktivity sa budú môcť realizovať v rámci bežnej prevádzky samosprávy, iné si však budú vyžadovať náročnejšie zdroje z hľadiska finančného aj personálneho zabezpečenia.

Potenciálne zdroje, ktoré sa samospráva môže snažiť získať na realizáciu opatrení a aktivít uvedených v tomto PHSR, sú najmä:

- bankové úvery,
- štátne dotácie z účelových fondov (napr. Environmentálny fond, ŠFRB),
- financovanie z národných projektov (napr. úrady práce, soc. vecí a rodiny - AOTP),
- rozpočet samosprávneho kraja,
- európske štrukturálne a investičné fondy,
- nadácie, neinvestičné fondy,
- Svetová banka,
- účelové fondy zahraničných zastupiteľstiev v SR,
- sponzorské dary podnikateľov, súkromných osôb, neziskového sektora a pod.,
- vlastné zdroje (rozpočet obce).

Celkovým prehľadom plánovaných finančných prostriedkov počas celej doby platnosti schváleného Programu hospodárskeho a sociálneho rozvoja je Indikatívny rozpočet – sumarizácia.

Formulár 14 (F1): Indikatívny rozpočet - sumarizácia

Oblasť	rok										Spolu (tis. €)
	2020	2021	2022	2023	2024	2025	2026	2027	2028	2029	
Hospodárska	1,30	125,30	189,30	105,30	1,30	1,30	1,30	21,30	1,30	1,30	449,00
Sociálna	521,50	823,50	50,50	150,50	76,50	421,50	1 011,50	21,50	21,50	21,50	3 120,00
Environmentálna	0,20	0,20	0,20	540,20	0,20	0,20	0,20	0,20	0,20	0,20	542,00
SPOLU (tis. €)	523,00	949,00	240,00	796,00	78,00	423,00	1 013,00	43,00	23,00	23,00	4 111,00

Zdroj: MDVRR 2015, vlastné spracovanie

Model viaczdrojového financovania a finančný rámec

Financovanie jednotlivých projektov sa bude realizovať z viacerých zdrojov, pričom závisieť bude od aktuálnej finančnej situácie obce a aktuálnych potrieb. Financovanie sa tak bude opierať o zdroje obce, o národné zdroje, o zdroje z EŠIF, VÚC, o súkromné a ďalšie zdroje.

Intervenčná matica predstavuje odhad objemu potrebných zdrojov na realizáciu jednotlivých projektových zámerov. Finálna podoba a konkrétna výška investícií bude známa až po vypracovaní projektovej dokumentácie a vychádzať bude najmä z procesu verejného obstarávania.

Formulár 15 (F5): Model viaczdrojového financovania – intervenčná matica

Viaczdrojové financovanie (tis. eur)								
Opatrenie	Celkové náklady	Verejné zdroje					Súkromné zdroje	iné zdroje
		EÚ	Štát	VÚC	Obec	Spolu		
Opatrenie 1.1	3,00				3,00	3,00		
Opatrenie 1.2	351,00	209,05	21,30		120,65	351,00		
Opatrenie 1.3	85,00		19,00		66,00	85,00		
Opatrenie 1.4	10,00			4,00	6,00	10,00		
Opatrenie 2.1	951,00		902,50		48,50	951,00		
Opatrenie 2.2	340,00	289,00	34,00		17,00	340,00		
Opatrenie 2.3	14,00		8,55		5,45	14,00		
Opatrenie 2.4	216,00	183,60	21,60		10,80	216,00		
Opatrenie 2.5	22,00				22,00	22,00		
Opatrenie 2.6	788,00		50,00	200,00	294,00	544,00		244,00
Opatrenie 2.7	494,00		207,10		286,90	494,00		
Opatrenie 2.8	95,00		20,00	10,00	65,00	95,00		
Opatrenie 2.9	200,00				200,00	200,00		
Opatrenie 3.1	252,00	212,50	25,00		14,50	252,00		
Opatrenie 3.2	290,00	246,50	29,00		14,50	290,00		
SPOLU	4 111,00	1 140,65	1 338,05	214,00	1 174,30	3 867,00		244,00

Zdroj: MDVRR 2015, vlastné spracovanie

Finančný rámec na realizáciu PHSR pre potreby súhrnného prehľadu plánovaných projektov a aktivít je formulárom s podrobnou štruktúrou plánovaných finančných prostriedkov na opatrenia, projekty a aktivity PHSR na celé jeho obdobie. Obsahuje podrobné členenie predpokladaných finančných zdrojov, potrebných na realizáciu jednotlivých projektov.

Formulár 16 (F2): Finančný rámec pre realizáciu PHSR

Číslo opatrenia	Kód a názov projektu/aktivity	Klasifikácia stavieb - trieda	Hlavný ukazovateľ - výsledku, dopadu	Termín začatia a ukončenia realizácie projektu / aktivity	RN Spolu (tis. eur)	Verejné zdroje celkom	Verejné zdroje		Súkromné zdroje	Úverové zdroje	EIB príspevok (informatívne)	Iné zdroje
				rok			Národné celkom	EÚ (EŠIF) celkom				
				a=b+e+f+g+h			c	d				
I. Hospodárska politika					449,00 €	449,00 €	220,95 €	228,05 €	0,00 €	0,00 €	0,00 €	0,00 €
Opat. 1.1	1.1.1 Podpora rozvoja služieb a podnikateľských aktivít v obci		5 podporených podnikateľov	2020-2029	3,00 €	3,00 €	3,00 €					
Opat. 1.2	1.2.1 Rekonštrukcia miestnej komunikácie (tzv. školská ulica)	2112 - Miestne komunikácie	900 m zrekonštr. asfaltového povrchu	2021	110,00 €	110,00 €	110,00 €					
	1.2.2 Výstavba chodníka medzi obcami Jakubany a Nová Ľubovňa	2112 - Miestne komunikácie	400 m nových chodníkov	2021-2022	28,00 €	28,00 €		28,00 €				
	1.2.3 Vybudovanie cykloturistického chodníka	2112 - Miestne komunikácie	200 m nového cyklistického chodníka	2023	39,00 €	39,00 €	5,85 €	33,15 €				
	1.2.4 Oprava obecného mosta cez rieku Jakubianka	2112 - Miestne komunikácie	zrekonštruovaný most	2022	174,00 €	174,00 €	26,10 €	147,90 €				
Opat. 1.3	1.3.1 Dobudovanie chýbajúcich vetiev vodovodu a kanalizácie v častiach obce s novo vybudovanými RD	2222 - Miestne potrubné rozvody vody	150 m nového vodovodného a kanalizačného potrubia	2023	50,00 €	50,00 €	50,00 €					

	1.3.2 Dobudovanie verejného osvetlenia v častiach obce s novo vybudovanými RD	2224 - Miestne elektrické a telekomunikačné rozvody a vedenia	7 nových bodov VO	2023	15,00 €	15,00 €	15,00 €						
	1.3.3 Rekonštrukcia obecného rozhlasu	2224 - Miestne elektrické a telekomunikačné rozvody a vedenia	zrekonštruovaný celý súbor rozhlasových bodov	2027	20,00 €	20,00 €	1,00 €	19,00 €					
Opat. 1.4	1.4.1 Rozvoj partnerskej a cezhraničnej spolupráce		5 podporených partnerských projektov	2020-2029	10,00 €	10,00 €	10,00 €						
II. Sociálna politika						3 120,00 €	2 876,00 €	2 403,40 €	472,60 €	0,00 €	0,00 €	0,00 €	244,00 €
Opat. 2.1	2.1.1 Podpora výstavby rodinných domov v zmysle platného územného plánu		potenciálni stavebníci podporení obcou	2020-2029	1,00 €	1,00 €	1,00 €						
	2.1.2 Výstavba nájomných bytov	1122 - Trojbytové a viacbytové budovy	16 nových nájomných bytov	2026	950,00 €	950,00 €	950,00 €						
Opat. 2.2	2.2.1 Park pri hrádzi	2412 - Ostatné športové a rekreačné stavby	0,3 ha zrevitalizovanej plochy verejných priestranstiev	2025	340,00 €	340,00 €	51,00 €	289,00 €					
Opat. 2.3	2.3.1 Osvetlenie prechodov pre chodcov v obci	2112 - Miestne komunikácie	10 osvetlených prechodov	2021	5,00 €	5,00 €	5,00 €						

	2.3.2 Rozšírenie kamerového systému	2224 - Miestne elektrické a telekomunikačné rozvody a vedenia	10 nových kamier	2022	9,00 €	9,00 €	9,00 €					
Opat. 2.4	2.4.1 Rekonštrukcia Domu nádeje a príťahlých priestorov	1272 - Budovy a miesta na vykonávanie náboženských aktivít	zrekonštruovaný objekt	2024	25,00 €	25,00 €	3,75 €	21,25 €				
	2.4.2 Rekonštrukcia budovy obecnej knižnice	1263 - Školy, univerzity a budovy na vzdelávanie	zrekonštruovaný objekt	2025	60,00 €	60,00 €	9,00 €	51,00 €				
	2.4.3 Rekonštrukcia spoločnej budovy kultúrneho domu a obecného úradu	1220 - Budovy pre administratívu	zrekonštruovaný interiér	2026	40,00 €	40,00 €	6,00 €	34,00 €				
	2.4.4 Zateplenie budovy Globusu	1230 - Budovy pre obchod a služby	zrekonštruovaný objekt	2023	91,00 €	91,00 €	13,65 €	77,35 €				
Opat. 2.5	2.5.1 V spolupráci s UPSVaR zapájanie obce do projektov AOTP		5 zamestnaných osôb	2020-2029	4,00 €	4,00 €	4,00 €					
	2.5.2 Podpora poskytovania sociálnych služieb		3 podporované sociálne služby	2020-2029	10,00 €	10,00 €	10,00 €					
	2.5.3 Zriadenie denného stacionára	1264 - Nemocničné budovy a zdravotnícke zariadenia	prevádzkovaná sociálna služba	2023	8,00 €	8,00 €	8,00 €					

Opat. 2.6	2.6.1 Prestrešenie hokejového ihriska pri ZŠ s MŠ v Novej Lubovni	2411 - Športové ihriská	zastrešené ihrisko	2020-2021	519,00 €	519,00 €	519,00 €						
	2.6.2 Obstaranie mobilného chladienia ľadovej plochy vrátane vybavenia na jej úpravu a hokejovej výstroje pre mládež	2411 - Športové ihriská	obstarané vybavenie	2020-2021	244,00 €	0,00 €							244,00 €
	2.6.3 Výstavba šatní pre mládež a sociálnych zariadení pri futbalovom ihrisku	2411 - Športové ihriská	nové šatne a soc. zariadenia	2020	25,00 €	25,00 €	25,00 €						
Opat. 2.7	2.7.1 Zmena dokončených stavieb s.č. 756 a s.č. 795 na rozšírenie kapacít MŠ, ZŠ a MŠ Nová Lubovňa	1263 - Školy, univerzity a budovy na vzdelávanie	rozšírená kapacita MŠ	2020-2021	276,00 €	276,00 €	276,00 €						
	2.7.2 Zateplenie a zastrešenie budovy družiny pri ZŠ v Novej Lubovni	1263 - Školy, univerzity a budovy na vzdelávanie	zrekonštruovaná budova	2021	218,00 €	218,00 €	218,00 €						
Opat. 2.8	2.8.1 Premiestnenie pamätníka padlých z I. a II. svetovej vojny a pamätnej tabule z II. svetovej vojny	1273 - Historické alebo chránené pamiatky	2 premiestnené pamiatky	2020	15,00 €	15,00 €	15,00 €						
	2.8.2 Rekonštrukcia rodného domu zakladateľov ľadovej hudby Pastrnoci	1273 - Historické alebo chránené pamiatky	1 zachovaná pamiatka	2022-2024	80,00 €	80,00 €	80,00 €						

Opat. 2.9	2.9.1 Podpora kultúrnych a športových podujatí a telies		podoporené miestne kultúrne a športové podujatia a telesá	2020-2029	200,00 €	200,00 €	200,00 €						
III. Environmentálna politika					542,00 €	542,00 €	83,00 €	459,00 €	0,00 €	0,00 €	0,00 €	0,00 €	
Opat. 3.1	3.1.1 Skvalitnenie systému zberu odpadov		skvalitnený systém triedeného zberu	2021	2,00 €	2,00 €	2,00 €						
	3.1.2 Vybudovanie zberného dvora	2420 - Ostatné inžinierske stavby, i.n.	1 vybudovaný zberný dvor	2023	250,00 €	250,00 €	37,50 €	212,50 €					
Opat. 3.2	3.2.1 Obnova infraštruktúry po povodniach v Novej Lubovni: protipovodňový val s vybudovaním cyklotrasy okolo rieky Jakubianka	2152 - Priehrady	vybudovaný val a cyklotrasa	2023	290,00 €	290,00 €	43,50 €	246,50 €					
Celkom					4 111,00 €	3 867,00 €	2 707,35 €	1 159,65 €	0,00 €	0,00 €	0,00 €	244,00 €	

Zdroj: MDVRR 2015, Obecný úrad, vlastné spracovanie



System hodnotenia a zaradovania projektov do financovania

Dôležitým momentom v procese realizácie PHSR bude schvaľovanie financovania jednotlivých projektových zámerov obecným zastupiteľstvom. Pri výbere projektov bude preto nutné prihliadať na ich dôležitosť a význam či už z legislatívneho hľadiska alebo vo vzťahu k rozvoju obce.

Nasledujúca hodnotiacia tabuľka pre výber projektov je upravená pre potreby obce. Najvyššiu prioritu (úroveň dôležitosti) majú projekty, ktorých realizácia vyplýva priamo z legislatívy a projekty, ktoré budú riešiť výrazne naliehavú havarijnú alebo mimoriadnu situáciu. Kategória s vysokou prioritou zahŕňa projekty s oporou vo VZN obce, projekty Miestnej akčnej skupiny, oblastnej organizácie cestovného ruchu, projekty s vydaným právoplatným stavebným povolením (príp. aj projekty s ukončeným procesom verejného obstarávania), projekty, na ktoré sa dajú získať zdroje z EŠIF a/alebo ich realizácia je zároveň nutná pre rozvoj obce a projekty, ktoré majú vysokú podporu u obyvateľstva. Kategória so strednou úrovňou dôležitosti obsahuje tie projekty, ktoré majú možnosť byť spolufinancované z európskych štrukturálnych a investičných fondov a/alebo ich realizácia je zároveň vhodná pre rozvoj obce. Kategóriu 4 a 5 predstavujú projekty nachádzajúce sa vo fáze úvah (bez spracovania prvotných analýz, projektovej dokumentácie, stavebného povolenia a pod.).

Formulár 17 (F3): Hodnotiacia tabuľka pre výber projektov

Kategória	Úroveň dôležitosti	Hodnotiace kritérium (podmienky pre zaradenie do úrovne dôležitosti)	Projekt/Aktivita
1	Najvyššia	a) projekty vyplývajúce zo zákona alebo legislatívy EÚ b) projekty riešiace havarijnú alebo mimoriadnu situáciu	1.3.1; 3.1.1;
2	Vysoká	a) projekty s oporou vo VZN obce b) projekty s právoplatným stavebným povolením c) projekty MAS d) projekty OOCR e) projekty miestnych rozvojových organizácií f) projekty s vysokou podporou obyvateľov g) projekty s potenciálom spolufinancovania z EŠIF a z iných zdrojov a/alebo projekty, ktorých realizácia je pre rozvoj obce nutná	1.2.1; 1.2.2; 1.2.4; 1.3.2; 2.1.1; 2.3.1; 2.5.1; 2.5.2; 2.6.1; 2.6.2; 2.6.3; 2.7.1; 2.7.2; 2.9.1; 3.1.2; 3.2.1
3	Stredná	projekty s potenciálom spolufinancovania z EŠIF a z iných zdrojov a/alebo projekty, ktorých realizácia je pre rozvoj obce vhodná	1.2.3; 2.1.2; 2.2.1; 2.3.2; 2.4.1; 2.4.2; 2.4.4; 2.5.3; 2.8.1;
4	Nízka	projekty v štádiu zámerov / úvah	1.1.1; 1.3.3; 1.4.1; 2.4.3; 2.8.2;
5	Najnižšia	ostatné	

Zdroj: MDVRR 2015, vlastné spracovanie



Záver

Formulár 18 (Z1): Schválenie PHSR

Schválenie PHSR	
Dokument	<p><u>Názov dokumentu:</u> Program hospodárskeho a sociálneho rozvoja obce Nová Ľubovňa na roky 2020-2029</p> <p><u>Štruktúra dokumentu:</u> dokument je štruktúrovaný podľa zákona č. 539/2008 Z. z. o podpore regionálneho rozvoja v znení neskorších predpisov, podľa Metodiky na vypracovanie Programu hospodárskeho a sociálneho rozvoja obce/obcí/VÚC, vydanéj Ministerstvom dopravy, výstavby a regionálneho rozvoja, verzia 2.0, február 2015 a podľa Metodiky na spracovanie Programu rozvoja obce, vydanéj Inštitútom priestorového plánovania, september 2016.</p>
Spracovanie	<p><u>Forma a obdobie spracovania:</u> spracovanie PHSR vykonala obec v partnerstve s externým odborníkom, ktorý koordinoval proces tvorby dokumentu a zabezpečoval dodržiavanie metodických postupov. Dokument bol spracovaný na jar 2020.</p> <p><u>Riadiaci tím:</u> riadiaci tím pozostával z 2 členov a v procese spracovania mal 2 pracovné zasadania.</p> <p><u>Účasť verejnosti a komunikácia s ňou:</u> verejnosť participovala na procese spracovania PHSR prostredníctvom prieskumu názorov.</p> <p><u>Autor dokumentu:</u> RNDr. Radomír Babiak, PhD.; www.dokumentypreobce.sk</p> <p><u>Náklady na spracovanie:</u> z rozpočtu obce.</p>
Prerokovanie	<p><u>Prerokovanie v orgánoch samosprávy dňa:</u></p>
Schválenie	<p><u>Návrh na uznesenie zastupiteľstva:</u> „Obecné zastupiteľstvo schvaľuje Program hospodárskeho a sociálneho rozvoja obce Nová Ľubovňa na roky 2020-2029“.</p>

Zdroj: Weisová, Bernátová 2012, vlastné spracovanie



Prílohy



Zoznam informačných zdrojov použitých v PHSR

Bazálne environmentálne informácie o sídlach Slovenska (www.beiss.sk)

Folvarčíková, M., Repková, Ľ.: *Putovanie časom*. Bratislava: polygrafické centrum. ISBN 978-80-570-0358-8

Halás, M. (2008): Priestorová polarizácia spoločnosti s detailným pohľadom na periférne regióny Slovenska. *Sociologický časopis/Czech Sociological Review*, 2008, Vol. 44, No. 2

Chalupecký, I., Murcko, M., Pavelčíková, M., Števík, M., Válek, Z. (2007): *Nová Ľubovňa*. Kežmarok: JADRO, 2007. ISBN 978-80-969622-7-3

Inštitút priestorového plánovania (2016): *Stručná metodika spracovania Programu rozvoja obce a Spoločného programu rozvoja obcí*. Bratislava: september 2016.

Koncepcia územného rozvoja Slovenska 2001

Korec, P. (2005): *Regionálny rozvoj Slovenska v rokoch 1989-2004*. Bratislava: Geografika, 2005. ISBN 80-969338-0-9, 227 s.

MDVRR (2015): *Metodika na vypracovanie programu hospodárskeho rozvoja a sociálneho rozvoja obce/obcí/VÚC*. Bratislava: Ministerstvo dopravy, výstavby a regionálneho rozvoja, verzia 2.0, február 2015, 62 s.

Národná stratégia regionálneho rozvoja SR

Operačné programy 2014-2020

Partnerská dohoda 2014-2020

PHSR Prešovského samosprávneho kraja 2014-2020

Povodňová dokumentácia obce Nová Ľubovňa

Program rozvoja vidieka 2014-2020

Register pozemkových spoločenstiev

Register účtovných závierok

Súvaha obce Nová Ľubovňa k 31.12.2019

Štatistický úrad Slovenskej republiky

Ústredie práce, sociálnych vecí a rodiny

Územný plán obce Nová Ľubovňa

Výkaz ziskov a strát obce Nová Ľubovňa k 31.12.2019

Weisová, D., Bernátová, M. (2012): *Strategické plánovanie samosprávy*. Žilina: Municipalia, 2012.

Zákon č. 389/1990 Zb. o obecnom zriadení

Zákon č. 5/2004 Z. z. o službách zamestnanosti

Zákon č. 583/2004 Z. z. o rozpočtových pravidlách územnej samosprávy

Zákon č. 539/2008 Z. z. o podpore regionálneho rozvoja

Internetové zdroje:

census2011.statistics.sk

datacube.statistics.sk

datacube.statistics.sk/SODB/

<http://cp.atlas.sk>

<http://uzemia.enviroportal.sk>

statdat.statistics.sk

www.beiss.sk

www.cdb.sk

www.maps.google.com

www.minv.sk

www.novalubovna.sk

www.orsr.sk

www.pamiatky.sk

www.protipoziarne.sk

www.registeruz.sk

www7.statistics.sk

[www.ives. vs.sk/heraldreg](http://www.ives.vs.sk/heraldreg)

www.zrsr.sk



Zoznam skratiek použitých v PHSR

AOTP	Aktívne opatrenia trhu práce	NN	Nízke napätie
b.j.	Bytové jednotky	NPR	Národná prírodná rezervácia
BRKO	Biologicky rozložiteľný komunálny odpad	OcÚ	Obecný úrad
CDB	Cestná databanka	o. i.	Okrem iného
CLLD	Community-led Local Development (Miestny rozvoj vedený komunitou)	OOCR	Oblasťná organizácia cestovného ruchu
CR	Cestovný ruch	PA	Povodňová aktivita
ČOV	Čistička odpadových vôd	PP	Prírodná pamiatka
DHZ	Dobrovoľný hasičský zbor	PR	Prírodná rezervácia
EAO	Ekonomicky aktívne obyvateľstvo	POH	Program odpadového hospodárstva
EIB	Európska investičná banka	PPA	Pôdohospodárska platobná agentúra
EŠIF	Európske štrukturálne a investičné fondy	PPF	Poľnohospodársky pôdny fond
EZÚS	Európske zoskupenie územnej spolupráce	PSK	Prešovský samosprávny kraj
ha	Hektár	SHR	Samostatne hospodáriaci roľníci
IBV	Individuálna bytová výstavba	SZĽH	Slovenský zväz ľadového hokeja
KURS	Koncepcia územného rozvoja Slovenska 2001	ŠFRB	Štátny fond rozvoja bývania
KZAM	Klasifikácia zamestnaní	ŠÚ SR	Štatistický úrad Slovenskej republiky
MAS	Miestna akčná skupina	ÚPSVaR	Ústredie práce, sociálnych vecí a rodiny
MOK	Maloobjemový kontajner	ÚSES	Územný systém ekologickej stability
MRK	Marginalizované rómske komunity	TTP	Trvalé trávne porasty
MSP	Malí a strední podnikatelia	UoZ	Uchádzač o zamestnanie
MŽP	Ministerstvo životného prostredia	VÚC	Vyšší územný celok
NFP	Nenávratný finančný príspevok	VZN	Všeobecne záväzné nariadenie



Akčný plán na daný rozpočtový rok s výhľadom na 2 roky

Obec si v tomto PHSR naplánovala realizovať viacero projektov/aktivít. Niektoré z naplánovaných projektov/aktivít sú pomerne jednoduché, nevyžadujú si veľké finančné, materiálne, príp. personálne úsilie. Na druhej strane, iné projekty si zo svojej povahy budú vyžadovať množstvo úsilia, času, schopností a financií. Akčný plán na daný rozpočtový rok predstavuje zhrnutie projektových zámerov a aktivít obce, ktoré sa plánujú realizovať v roku 2020 a výhľadovo aj v rokoch 2021 a 2022. Zložitejšie projekty/aktivity sú v tomto Akčnom pláne rozpracované formou Formuláru na prípravu projektov.

2020

- **1.1.1 Podpora rozvoja služieb a podnikateľských aktivít v obci**
 Cieľ projektu/aktivity: Podporovať miestnych podnikateľov
 Termín realizácie: od 2020 každoročne
 Predpokladané náklady: 300,- eur ročne
- **1.4.1 Rozvoj partnerskej a cezhraničnej spolupráce**
 Cieľ projektu/aktivity: Rozvíjať partnerskú a cezhraničnú spoluprácu
 Termín realizácie: od 2020 každoročne
 Predpokladané náklady: 1 000,- eur ročne
- **2.1.1 Podpora výstavby rodinných domov v zmysle platného územného plánu**
 Cieľ projektu/aktivity: Podporovať rozvoj individuálnej bytovej výstavby v obci
 Termín realizácie: od 2020 každoročne
 Predpokladané náklady: 100,- eur ročne
- **2.5.1 V spolupráci s UPSVaR zapájanie obce do projektov AOTP**
 Cieľ projektu/aktivity: Podporovať zamestnávanie miestnych obyvateľov znevýhodnených na trhu práce
 Termín realizácie: od 2020 každoročne
 Predpokladané náklady: 400,- eur ročne
- **2.5.2 Podpora poskytovania sociálnych služieb**
 Cieľ projektu/aktivity: V prípade potreby podpora subjektov poskytujúcich sociálne služby obyvateľom Novej Ľubovne
 Termín realizácie: od 2020 každoročne
 Predpokladané náklady: 1 000,- eur ročne
- **2.9.1 Podpora kultúrnych a športových podujatí a telies**
 Cieľ projektu/aktivity: Podporovať kultúrny a športový život v obci
 Termín realizácie: od 2020 každoročne
 Predpokladané náklady: 20 000,- eur ročne



Formulár P4 – Formulár na prípravu projektov	
Názov projektu	2.6.1 Prestrešenie hokejového ihriska pri ZŠ s MŠ v Novej Ľubovni
Cieľ projektu	Zabezpečiť športovcom vhodné podmienky na vykonávanie športových aktivít, vrátane predĺženia počtu mesiacov, kedy je možné tieto športové aktivity vykonávať
Termín	2020-2021
Garant	Obec Nová Ľubovňa
Spolupráca (partneri)	-
Predpokladané náklady	519 000,- eur
Zdroje financovania	Obecný rozpočet, štátne dotácie, rozpočet VÚC, EŠIF
Výstupy	Zastrešená ľadová plocha
Užívatelia	Detské a mládežnícke športové družstvá vrátane športujúcej verejnosti

Formulár P4 – Formulár na prípravu projektov	
Názov projektu	2.6.2 Obstaranie mobilného chladenia ľadovej plochy vrátane vybavenia na jej úpravu a hokejovej výstroje pre mládež
Cieľ projektu	Zabezpečiť športovcom vhodné podmienky na vykonávanie športových aktivít, vrátane predĺženia počtu mesiacov, kedy je možné tieto športové aktivity vykonávať
Termín	2020-2021
Garant	Obec Nová Ľubovňa
Spolupráca (partneri)	SZĽH (Slovenský zväz ľadového hokeja)
Predpokladané náklady	244 000,- eur
Zdroje financovania	SZĽH, obecný rozpočet
Výstupy	Obstarané zariadenie na chladenie ľadovej plochy; zabezpečená hokejová výstroj pre deti a mládež zo športových klubov
Užívatelia	Detské a mládežnícke športové družstvá vrátane športujúcej verejnosti

Formulár P4 – Formulár na prípravu projektov	
Názov projektu	2.6.3 Výstavba šatní pre mládež a sociálnych zariadení pri futbalovom ihrisku
Cieľ projektu	Zabezpečiť športovcom vhodné podmienky na vykonávanie športových aktivít
Termín	2020
Garant	Obec Nová Ľubovňa
Spolupráca (partneri)	-
Predpokladané náklady	25 000,- eur
Zdroje financovania	Obecný rozpočet
Výstupy	Vybudované šatne so sociálnymi zariadeniami
Užívatelia	Detské a mládežnícke športové družstvá



Formulár P4 – Formulár na prípravu projektov	
Názov projektu	2.7.1 Zmena dokončených stavieb s.č. 756 a s.č. 795 na rozšírenie kapacít MŠ, ZŠ a MŠ Nová Ľubovňa
Cieľ projektu	Zabezpečiť dostatočné kapacity pre materskú školu; premiestniť prevádzku materskej školy z centra obce do areálu ZŠ
Termín	2020-2021
Garant	Obec Nová Ľubovňa
Spolupráca (partneri)	-
Predpokladané náklady	276 000,- eur
Zdroje financovania	Obecný rozpočet
Výstupy	Dostupné priestory s dostatočnými kapacitami pre prevádzku MŠ
Užívatelia	Deti

Formulár P4 – Formulár na prípravu projektov	
Názov projektu	2.8.1 Premiestnenie pamätníka padlých z I. a II. svetovej vojny a pamätnej tabule z II. svetovej vojny
Cieľ projektu	Premiestniť historické pamiatky na vhodnejšie miesto
Termín	2020
Garant	Obec Nová Ľubovňa
Spolupráca (partneri)	-
Predpokladané náklady	15 000,- eur
Zdroje financovania	Obecný rozpočet, Ministerstvo vnútra SR
Výstupy	Premiestnené pamiatky
Užívatelia	Obyvatelia obce a jej návštevníci

2021

- **2.3.1 Osvetlenie prechodov pre chodcov v obci**

Cieľ projektu/aktivity: Zvýšiť bezpečnosť chodcov pri prechode cez cestné komunikácie

Termín realizácie: 2021

Predpokladané náklady: 5 000,- eur

- **3.1.1 Skvalitnenie systému zberu odpadov**

Cieľ projektu/aktivity: Zvýšiť úroveň vytriedenia odpadov v obci

Termín realizácie: 2021

Predpokladané náklady: 2 000,- eur



Formulár P4 – Formulár na prípravu projektov	
Názov projektu	1.2.1 Rekonštrukcia miestnej komunikácie (tzv. školská ulica)
Cieľ projektu	Vybudovať kvalitné miestne komunikácie v obci
Termín	2021
Garant	Obec Nová Ľubovňa
Spolupráca (partneri)	-
Predpokladané náklady	110 000,- eur
Zdroje financovania	Obecný rozpočet
Výstupy	Zrekonštruovaný povrch miestnej komunikácie
Užívatelia	Obyvatelia obce

Formulár P4 – Formulár na prípravu projektov	
Názov projektu	1.2.2 Výstavba chodníka medzi obcami Jakubany a Nová Ľubovňa
Cieľ projektu	Zabezpečiť chodcom kvalitné a bezpečné prepojenie s obcou Jakubany
Termín	2021-2022
Garant	Obec Nová Ľubovňa
Spolupráca (partneri)	MAS Ľubovniansko
Predpokladané náklady	28 000,- eur
Zdroje financovania	MAS Ľubovniansko
Výstupy	400 m nových chodníkov
Užívatelia	Obyvatelia obce a jej návštevníci

Formulár P4 – Formulár na prípravu projektov	
Názov projektu	2.7.2 Zateplenie a zastrešenie budovy družiny pri ZŠ v Novej Ľubovni
Cieľ projektu	Znížiť energetickú náročnosť prevádzky budovy a vytvoriť zastrešené prepojenie školských budov
Termín	2021
Garant	Obec Nová Ľubovňa
Spolupráca (partneri)	-
Predpokladané náklady	218 000,- eur
Zdroje financovania	Obecný rozpočet, štátne dotácie, štátne fondy, EŠIF
Výstupy	Úspora energií; vybudovaný zastrešený prechod
Užívatelia	Žiaci a zamestnanci školy



2022

- **2.3.2 Rozšírenie kamerového systému**

Cieľ projektu/aktivity: Zvýšiť bezpečnosť obyvateľov obce

Termín realizácie: 2022

Predpokladané náklady: 9 000,- eur

Formulár P4 – Formulár na prípravu projektov	
Názov projektu	1.2.4 Oprava obecného mosta cez rieku Jakubianka
Cieľ projektu	Udržať bezpečné prepojenie oboch brehov rieky pre užívateľov komunikácie
Termín	2022
Garant	Obec Nová Ľubovňa
Spolupráca (partneri)	-
Predpokladané náklady	174 000,- eur
Zdroje financovania	Obecný rozpočet, štátne dotácie, EŠIF
Výstupy	Zrekonštruovaný obecný most
Užívatelia	Obyvatelia obce

Formulár P4 – Formulár na prípravu projektov	
Názov projektu	2.8.2 Rekonštrukcia rodného domu zakladateľov ľudovej hudby Pastrnoci
Cieľ projektu	Zachovať kultúrne dedičstvo v obci
Termín	2022-2024
Garant	Obec Nová Ľubovňa
Spolupráca (partneri)	-
Predpokladané náklady	80 000,- eur
Zdroje financovania	Obecný rozpočet, štátne dotácie, dotácie VÚC, EŠIF
Výstupy	Zachovaný rodný dom zakladateľov ľudovej hudby
Užívatelia	Obyvatelia obce a jej návštevníci



Zoznam máp, tabuliek, grafov a formulárov

Mapa 1: Poloha obce Nová Ľubovňa.....	3
Tabuľka 1: Zoznam analyzovaných koncepčných dokumentov	11
Tabuľka 2: Zoznam použitých kvalitatívnych a kvantitatívnych dát.....	12
Tabuľka 3: Základné charakteristiky stavu a pohybu obyvateľstva.....	14
Tabuľka 4: Veková štruktúra obyvateľov podľa produktívnych vekových skupín.....	18
Tabuľka 5: Ekonomicky aktívne obyvateľstvo podľa dochádzky do zamestnania a odvetvia ekonomickkej činnosti.....	20
Tabuľka 6: Obyvateľstvo podľa počítačových znalostí	21
Tabuľka 7: Vývoj nezamestnanosti v obci	21
Tabuľka 8: Štruktúra UoZ podľa veku k 31.12.2019	22
Tabuľka 9: Štruktúra UoZ podľa KZAM k 31.12.2019	24
Tabuľka 10: Byty podľa formy vlastníctva a systému dodávky vody.....	25
Tabuľka 11: Byty podľa obytných miestností	25
Tabuľka 12: Byty podľa obdobia výstavby.....	25
Tabuľka 13: Vybavenie technickou infraštruktúrou	26
Tabuľka 14: Základné parametre zdravotníckej a sociálnej infraštruktúry (2020)	27
Tabuľka 15: Infraštruktúra kultúry a športu	29
Tabuľka 16: Kultúrno-spoločenské a športové podujatia organizované v obci počas roka	29
Tabuľka 17: Spádovosť obce k vybraným poskytovateľom administratívno-správnych služieb.....	30
Tabuľka 18: Štruktúra pôdneho fondu (k 31.12.2019; v ha)	31
Tabuľka 19: Bilancia aktív a pasív k 31.12.2019 (eur; netto).....	34
Tabuľka 20: Náklady a výnosy v roku 2019	35
Graf 1: Vývoj počtu obyvateľov obce Nová Ľubovňa	15
Graf 2: Prirodený pohyb obyvateľstva v rokoch 2010-2019.....	16
Graf 3: Migračný pohyb obyvateľstva v rokoch 2010-2019	16
Graf 4: Celkový pohyb obyvateľstva v rokoch 2010-2019.....	17
Graf 5: Veková štruktúra obyvateľstva k 31.12.2019	18
Graf 6: Štruktúra obyvateľstva podľa najvyššieho ukončeného vzdelania	19
Graf 7: Počet evidovaných UoZ v rokoch 2010-2019 (k 31.12.).....	22
Graf 8: Štruktúra UoZ podľa veku k 31.12.2019.....	22
Graf 9: Štruktúra UoZ podľa vzdelania k 31.12.2019	23
Graf 10: Štruktúra UoZ podľa doby evidencie k 31.12.2019	24
Formulár 1 (Ú1): Zámer spracovania PHSR	7
Formulár 2 (Ú2): Harmonogram spracovania PHSR.....	8
Formulár 3 (Ú3): Metódy zapojenia verejnosti do spracovania PHSR	8
Formulár 4 (Ú8): Štruktúra dokumentu	8
Formulár 5 (A7): Ex - ante hodnotenie stavu projektovej pripravenosti investícií	42
Formulár 6 (A8): STEEP analýza.....	48
Formulár 7 (A10): SWOT analýza.....	49
Formulár 8 (S1): Hierarchia rozvojových cieľov.....	56



Formulár 9 (P1): Prehľad opatrení, projektov a aktivít podľa oblastí	58
Formulár 10 (P2): Zoznam ukazovateľov cieľov/prioritných oblastí PHSR.....	63
Formulár 11 (P3): Súhrnný prehľad projektových zámerov obce	66
Formulár 12 (R1): Akčný plán	72
Formulár 13 (R5): Plán hodnotenia a monitorovania	76
Formulár 14 (F1): Indikatívny rozpočet - sumarizácia	78
Formulár 15 (F5): Model viaczdrojového financovania – intervenčná matica.....	79
Formulár 16 (F2): Finančný rámec pre realizáciu PHSR.....	80
Formulár 17 (F3): Hodnotiaca tabuľka pre výber projektov	85
Formulár 18 (Z1): Schválenie PHSR	86