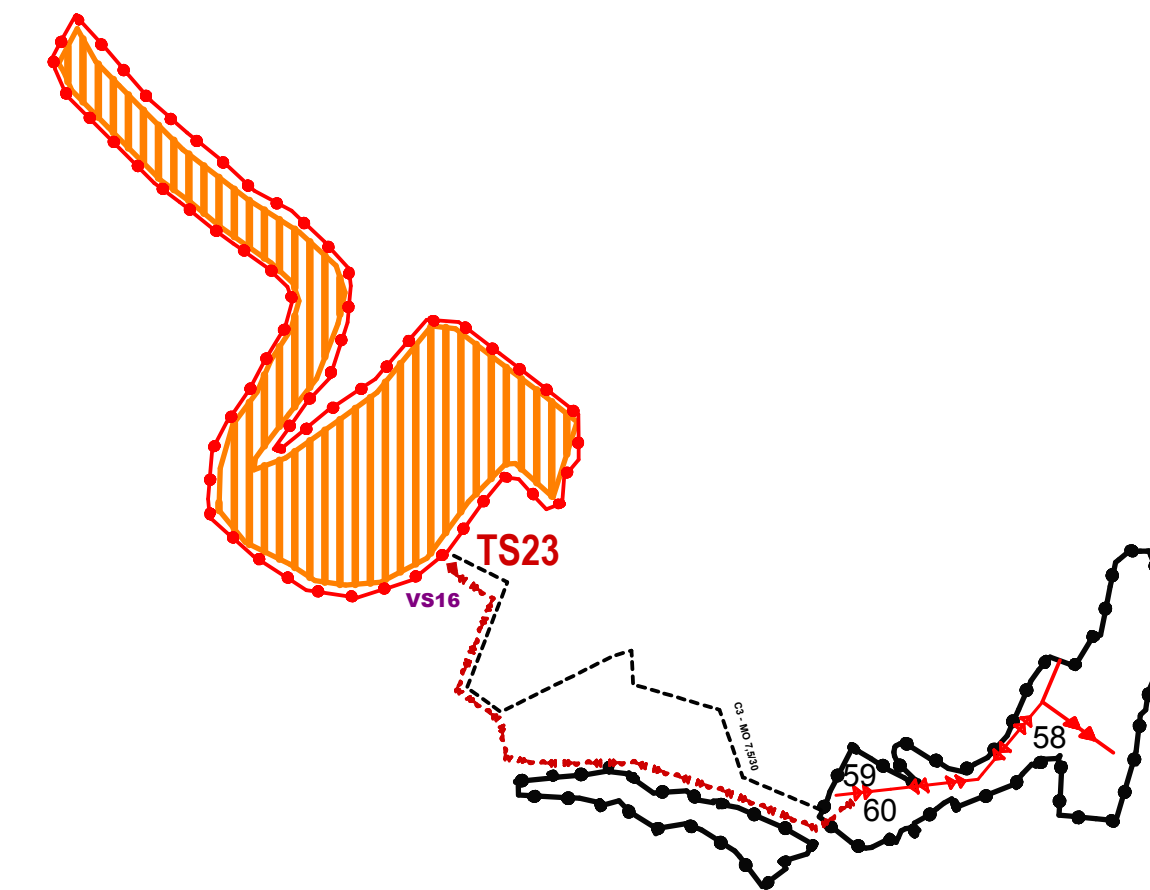
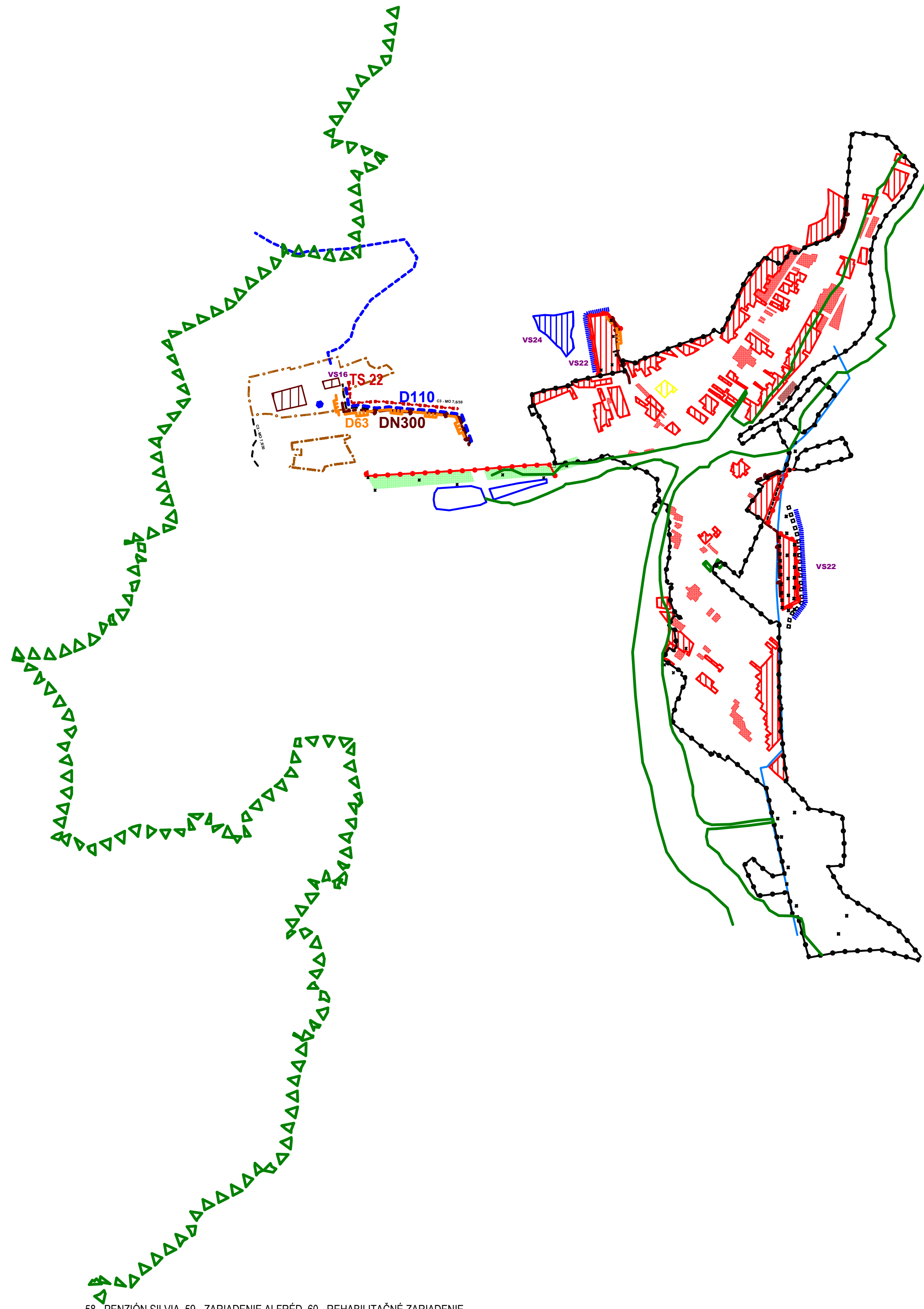



NOVÁ LUBOVŇA

ZMENY A DOPLNKY č. 1 ÚZEMNÝ PLÁN OBCE - NÁVRH

M = 1 : 10 000



Stavby nových trafostaníc TS-4 až TS-10, TS-16 až TS-23 a VN pripojok k nim.

Stavby na umiestnenie ochrany jadrovej zástavanej časti obce, západnej a severnej časti obce lokality 1, 1, 1, 5 a pri lokalitách 17, 18 a LV pred povrchovými vodami.

VS 24 Stavba na umiestnenie záhradnej záhrady povrchových vôd v severozápadnej časti obce pri poschovanej jeholke RD 17.

STAV	NÁVRH	VÝHLAD
		HRANICA ZASTAVANÉHO ÚZEMIA OBCE
		PLOCHA RODINNÝCH DOMOV
		PLOCHA BYTÝCH DOMOV
		PLOCHA OBČANSKÉHO VYBAVENIA
		PLOCHA ŠPORTU
		PLOCHA REKREÁCIE A CESTOVNÉHO RUCHU
		PLOCHA POĽNOHOSPODÁRSKEJ VÝROBY
		PLOCHA VÝROBY, SKLADOV A SKLADOK
		VEREJNÁ ZELEŇ
		SPRÍEVODNÁ - LÍNOVÁ ZELEŇ

		VODNÉ TOKY A PLOCHY
		OCHRANA ZASTAVANÉHO ÚZEMIA OBCE PRED POVRCHOVÝMI VODAMI

		CESTA III. TREDY
		MESTNÁ A ÚČELOVÁ KOMUNIKÁCIA

		VODOVOD
		SPLAŠKOVÁ KANALIZÁCIA
		ST. PLYNOROVODY

		VN VEDENÉ VZDUŠNÉ
		TRAFOSTANICA

		HRANICA ZAPLAVENÉHO ÚZEMIA POVODNE 2010
		HRANICA EKOFARMY
		VYPÚŠŤA SA

Schvaľovacia doložka:
 Označenie schvaľovacieho orgánu: **Obecné zastupiteľstvo v Novej Lubovni**
 Číslo uznesenia a dátum schválenia:
 Číslo VZN obce, ktorým sa vyhlasuje záväzná časť Zač. 1 ÚPN O :
 Oprávnená osoba: **Stanislav Turlik - starosta obce**

58 - PENZIÓN SILVIA, 59 - ZARIADENIE ALFRÉD, 60 - REHABILITAČNÉ ZARIADENIE

MIERKA



ZMENY A DOPLNKY č. 1
 ÚZEMNÝ PLÁN OBCE NOVÁ LUBOVŇA - NÁVRH

ENVIO s.r.o - Levočská 2, 080 01 Prešov

VYKRES OCHRANY PRÍRODY A TVORBY KRAJINY, VRÁTANE PRVKOV ÚZEMNÉHO SYSTÉMU
 EKOLÓGICKEJ STABILITY M = 1 : 10 000

OBEC : NOVÁ LUBOVŇA
 HLAVNÝ RIŠTEĽ : Ing. arch. Václav Hochmuth
 RIŠTEĽIA : Ing. Ján Stano, Ing. Juraj Marton, Ing. Vasil Vachna, Ing. Ivan Bača, Bc. Vladimír Nedelko, Cecilia Mihalová
 SPRACOVANÉ : 11. 2013

v.č.:
6