

DAROVACIA ZMLUVA

Darcovia:

1. Ján Konkol' r. Konkol',
a manželka
Viera Konkol'ová r. Smreková
obaja bytom 065 11 Nová Ľubovňa č. 742
2. A/ Martin Jendrichovský r. Jendrichovský,
, bytom 065 11 Nová Ľubovňa č. 900
2. B / Martin Jendrichovský r. Jendrichovský,
a manželka
Mgr. Jana Jendrichovská rod. Šulkovská,
r.
obaja bytom 065 11 Nová Ľubovňa č. 900
3. Margita Bondrová r. Smreková,
, bytom 065 11 Nová Ľubovňa č. 548
4. Ing. Pavol Kaleta r. Kaleta, _____
_____ bytom Nám. gen. Štefánika 527/12
064 01 Stará Ľubovňa
5. Jozef Barlík r. Barlík,
bytom 018 17 Jasenica 356
6. Peter Krupka r. Krupka, _____
a manželka
Eva Krupková r. Chudíková,
obaja bytom 065 11 Nová Ľubovňa č. 668
7. Miroslav Štellmach r. Štellmach , _____
bytom 065 11 Nová Ľubovňa č. 494 a
Miroslav Štellmach r. Štellmach , _____
bytom 065 11 Nová Ľubovňa č. 494
8. Peter Rusiňák r. Rusiňák
a manželka
Mária Rusiňáková r. Veľbacká, _____
obaja bytom 065 11 Nová Ľubovňa č. 495
9. Peter Pečarka r. Pečarka, _____
a manželka
Ol'ga Pečarková r. Karaffová,
obaja bytom 065 11 Nová Ľubovňa č. 496
10. Jaroslav Hudák r. Hudák, _____
a manželka
Mária Hudáková r. Il'kovičová, _____

obaja bytom 065 11 Nová Ľubovňa č. 497
11. Štefan Štellmach r. Štellmach,
a manželka
Mária Štellmachová r. Konkol'ová, n.....
obaja bytom 065 11 Nová Ľubovňa č. 655

(ďalej len ako "darcovia")

Obdarovaný: Obec Nová Ľubovňa
IČO: 00330086
zastúpená: Stanislav Turlík – starosta obce
IČO: 00330086
DIČ: 2020698735

(ďalej len ako "obdarovaný")

po vyhlásení, že sú spôsobilí na právne úkony a že tento právny úkon robia slobodne, zrozumiteľne, určito, vážne a v predpísanej forme, pričom ich zmluvná voľnosť nie je ničím obmedzená uzatvárajú dňa 30.10.2013 túto:

Darovaciu zmluvu

I.

1./ Darcovia v 1. rade sú bezpodielovými spoluvlastníkmi nehnuteľnosti - parc. C-KN č. 202/1 – zastavané plochy a nádvoria o výmere 1331 m² evidovanej na LV 1929 pre obec a k.ú. Nová Ľubovňa.

Na základe geometrického plánu č.47/2013 vyhotoveného Jánom Štellmachom – geodetom, ktorý bol úradne overený dňa 23.07.2013 Jozefom Derevjaníkom, bol od parcely C-KN č. 202/1 zastavaná plocha o výmere 1331 m² odčlenený diel č.4 - zastavaná plocha o výmere 133 m², ktorý je predmetom daru podľa tejto zmluvy.

2.A/ Darca v 2.A/ rade je výlučným vlastníkom nehnuteľnosti - parc. C-KN č. 255/1 – zastavané plochy a nádvoria o výmere 264 m² a parc. C-KN č. 254/1 – zastavané plochy a nádvoria o výmere 533 m² evidovaných na LV 3783

Na základe geometrického plánu č.47/2013 vyhotoveného Jánom Štellmachom – geodetom, ktorý bol úradne overený dňa 23.07.2013 Jozefom Derevjaníkom, bol :

a/ od parcely C-KN č. 255/1 zastavaná plocha o výmere 264 m² odčlenený diel č.2 - zastavaná plocha o výmere 45 m²,

b/ od parcely C-KN č. 254/1 zastavaná plocha o výmere 533 m² odčlenený diel č.3 - zastavaná plocha o výmere 47 m².

Diel č. 2 a diel č.3 sú predmetom daru podľa tejto zmluvy.

III.

Darcovia v 1.- 11. rade vyhlasujú, že na darovaných nehnuteľnostiach neviaznu žiadne dlhy, vecné bremená ani iné právne povinnosti.

IV.

1.Obdarovaný nadobudne vlastnícke právo k prevádzaným nehnuteľnostiam špecifikovaných v článku I. 1) až 11) tejto zmluvy na základe rozhodnutia Okresného úradu v Starej Ľubovni, katastrálneho odboru o povolení vkladu vlastníckeho práva.

2.Účastníci berú na vedomie, že po realizácii prevodov v zmysle tejto zmluvy sa obdarovaný stane výlučným vlastníkom novovytvorenej parcely **C-KN č. 202/3 – zastavaná plocha o výmere 225 m²**, ktorá vznikla spojením dielov č.2, 3, 4, novovytvorenej parcely **C-KN č. 208/2 – orná pôda o výmere 219 m²**, ktorá vznikla spojením parcely C-KN č. 205/3 a dielov č.6, 8, 9, novovytvorenej parcely **C-KN č. 211/2 – orná pôda o výmere 100 m²**, ktorá vznikla spojením dielov č.13, 15, novovytvorenej parcely **C-KN č. 226/3 – zastavaná plocha o výmere 61 m²**, novovytvorenej parcely **C-KN č. 231/2 – TTP o výmere 148 m²**, ktorá vznikla spojením dielov č.10, 12 a novovytvorenej parcely **C-KN č. 237/2 – záhrada o výmere 29 m²**, novovytvorenej parcely **C-KN č. 257/2 – orná pôda o výmere 31 m²** a novovytvorenej parcely **C-KN č. 259/2 – zastavaná plocha o výmere 20 m²**

V.

Účastníci zmluvy sa dohodli, že návrh na vklad vlastníckeho práva do katastra nehnuteľností v zmysle tejto zmluvy podá obdarovaný.

Darcovia dávajú týmto súhlas na vklad vlastníckeho práva na Okresnom úrade v Starej Ľubovni, katastrálnom odbore.

VI.

1.Táto zmluva sa vyhotovuje v 22 rovnopisoch.

2.Táto zmluva sa riadi všeobecne záväznými právnymi predpismi Slovenskej republiky. Práva a povinnosti zmluvných strán v zmluve bližšie neupravené sa riadia príslušnými ustanoveniami Občianskeho zákonníka Slovenskej republiky.

3.Dodatky a zmeny tejto zmluvy je možné robiť len v písomnej forme.

4.Zmluvné strany týmto vzájomne vyhlasujú a svojimi podpismi potvrdzujú, že uzavretie zmluvy riadne zvážili, celý text zmluvy prečítali a pochopili a že zmluvu uzavierajú skutočne podľa svojej vôle. Rovnako prehlasujú, že im nie sú známe žiadne skutočnosti, ktoré by mohli spôsobiť neplatnosť zmluvy, zmluvu urobiť neúčinnou voči tretím osobám a zmariť jej účel.

V Novej Ľubovni dňa 30.10.2013

8./ Darcovia v 8. rade sú podielovými spoluvlastníkmi nehnuteľnosti - **parc. C-KN č. 232 – TTP o výmere 957 m², každý z nich vlastní podiel 1/2**, evidovanej na LV 1044 pre obec a k.ú. Nová Ľubovňa.

Na základe geometrického plánu č.47/2013 vyhotoveného Jánom Štellmachom – geodetom, ktorý bol úradne overený dňa 23.07.2013 Jozefom Derevjaníkom, bol od parcely C-KN č. 232- TTP o výmere 957 m² odčlenený **diel č. 10 – TTP o výmere 72 m²**, ktorý je predmetom daru podľa tejto zmluvy.

9./ Darcovia v 9.rade sú bezpodielovými spoluvlastníkmi nehnuteľnosti - **parc. C-KN č. 231 – TTP o výmere 1139 m²** evidovanej na LV 83 pre obec a k.ú. Nová Ľubovňa.

Na základe geometrického plánu č.47/2013 vyhotoveného Jánom Štellmachom – geodetom, ktorý bol úradne overený dňa 23.07.2013 Jozefom Derevjaníkom, bol od parcely C-KN č. 231- TTP o výmere 1139 m² odčlenený **diel č. 12 – TTP o výmere 76 m²**, ktorý je predmetom daru podľa tejto zmluvy.

10./ Darcovia v 10.rade sú bezpodielovými spoluvlastníkmi nehnuteľnosti - **parc. C-KN č. 226/1 – zastavané plochy a nádvoria o výmere 664 m²** evidovanej na LV 3774 pre obec a k.ú. Nová Ľubovňa.

Na základe geometrického plánu č.47/2013 vyhotoveného Jánom Štellmachom – geodetom, ktorý bol úradne overený dňa 23.07.2013 Jozefom Derevjaníkom, bola od parcely C-KN č. 226/1 - zastavané plochy a nádvoria o výmere 664 m² odčlenená novovytvorená **parcela C-KN č. 226/3 - zastavané plochy a nádvoria o výmere 61 m²**, ktorá je predmetom daru podľa tejto zmluvy.

11./ Darcovia v 11.rade sú bezpodielovými spoluvlastníkmi nehnuteľnosti - **parc. C-KN č. 257 – orná pôda o výmere 129 m²** a **parc. C-KN č. 259 zastavané plochy a nádvoria o výmere 494 m²** evidovaných na LV 1379 pre obec a k.ú. Nová Ľubovňa.

Na základe geometrického plánu č.47/2013 vyhotoveného Jánom Štellmachom – geodetom, ktorý bol úradne overený dňa 23.07.2013 Jozefom Derevjaníkom, bol :

a/ od parcely C-KN č. 257 orná pôda o výmere 129 m² odčlenená novovytvorená **parcela C-KN č. 257/2 – orná pôda o výmere 31 m²**, ktorá je predmetom daru podľa tejto zmluvy

b/ od parcely C-KN č. 259 zastavané plochy a nádvoria o výmere 494 m² odčlenená novovytvorená **parcela C-KN č. 259/2 - zastavané plochy a nádvoria o výmere 20 m²**, ktorá je predmetom daru podľa tejto zmluvy.

II.

Predmet zmluvy

Darcovia v 1.- 11. rade touto zmluvou darujú bezodplatne obdarovanému svoje nehnuteľnosti špecifikované v čl. I. 1/ až 11/ tejto zmluvy, pričom obdarovaný dar prijíma na základe uznesenia obecného zastupiteľstva č. 5/2013 bod B 7, zo dňa 20.09.2013. Uznesenie je prílohou tejto zmluvy.

2.B/ Darcovia v 2.B/ rade sú bezpodielovými spoluvlastníkmi nehnuteľnosti - parc. C-KN č. 205/3 – orná pôda o výmere 31 m² evidovanej na LV 6287 pre obec a k.ú. Nová Ľubovňa, ktorá je predmetom daru podľa tejto zmluvy.

3./ Darca v 3. rade je výlučnou vlastníčkou nehnuteľnosti - parc. C-KN č. 206 – orná pôda o výmere 772 m² evidovanej na LV 3760 pre obec a k.ú. Nová Ľubovňa.

Na základe geometrického plánu č.47/2013 vyhotoveného Jánom Štellmachom – geodetom, ktorý bol úradne overený dňa 23.07.2013 Jozefom Derevjaníkom, bol od parcely C-KN č. 206 orná pôda o výmere 772 m² odčlenený diel č. 6 – orná pôda o výmere 76 m², ktorý je predmetom daru podľa tejto zmluvy.

4./ Darca v 4. rade je výlučným vlastníkom nehnuteľnosti - parc. C-KN č. 208 – orná pôda o výmere 511 m² a parc. C-KN č. 209 – orná pôda o výmere 735 m² a evidovaných na LV 3762 pre obec a k.ú. Nová Ľubovňa.

Na základe geometrického plánu č.47/2013 vyhotoveného Jánom Štellmachom – geodetom, ktorý bol úradne overený dňa 23.07.2013 Jozefom Derevjaníkom, bol :

a/ od parcely C-KN č. 208 orná pôda o výmere 511 m² odčlenený diel č. 8 - orná pôda o výmere 81 m²,

b/ od parcely C-KN č. 209 orná pôda o výmere 533 m² odčlenený diel č.9 - orná plocha o výmere 31 m².

5./ Darca v 5. rade je výlučným vlastníkom nehnuteľnosti - parc. C-KN č. 211 – orná pôda o výmere 781 m² evidovanej na LV 3765 pre obec a k.ú. Nová Ľubovňa.

Na základe geometrického plánu č.47/2013 vyhotoveného Jánom Štellmachom – geodetom, ktorý bol úradne overený dňa 23.07.2013 Jozefom Derevjaníkom, bol od parcely C-KN č. 211 orná pôda o výmere 781 m² odčlenený diel č. 13 – orná pôda o výmere 46 m², ktorý je predmetom daru podľa tejto zmluvy.

6./ Darcovia v 6. rade sú bezpodielovými spoluvlastníkmi nehnuteľnosti - parc. C-KN č. 212/3 – orná pôda o výmere 61 m² evidovanej na LV 1643 pre obec a k.ú. Nová Ľubovňa.

Na základe geometrického plánu č.47/2013 vyhotoveného Jánom Štellmachom – geodetom, ktorý bol úradne overený dňa 23.07.2013 Jozefom Derevjaníkom, bol od parcely C-KN č. 212/3 orná pôda o výmere 61 m² odčlenený diel č. 15 – orná pôda o výmere 54 m², ktorý je predmetom daru podľa tejto zmluvy .

7./ Darcovia v 7. rade sú podielovými spoluvlastníkmi nehnuteľnosti - parc. C-KN č. 237 – záhrady o výmere 1501 m², každý z nich vlastní podiel 1/2, evidovanej na LV 4401 pre obec a k.ú. Nová Ľubovňa.

Na základe geometrického plánu č.47/2013 vyhotoveného Jánom Štellmachom – geodetom, ktorý bol úradne overený dňa 23.07.2013 Jozefom Derevjaníkom, bola od parcely C-KN č. 237 - záhrady o výmere 1501 m² odčlenená novovytvorená parcela C-KN č. 237/2 - záhrady o výmere 29 m², ktorá je predmetom daru podľa tejto zmluvy .

Obdarovaný:



Stanislav Turlík
Starosta obce



Darcovia:

1. 

Ján Konkol'



Viera Konkol'ová

2. A./ B/ 

Martin Jendrichovský

2. B/ 

Mgr. Jana Jendrichovská

3. 

Margita Bondrová

4. 


Ing. Pavol Kaleta

5. 

Jozef Barlík

6. 


Peter Krupka



Eva Krupková

7. 


Miroslav Štellmach




Miroslav Štellmach

8. 

Peter Rusiňák



Mária Rusiňáková

9. 
.....

Peter Pečarka


.....

Olga Pečarková

10. 
.....

Jaroslav Hudák


.....

Mária Hudáková

11. 
.....

Štefan Šteľmach


.....

Mária Šteľmachová